

# **ООО «УГУРЛИЕВ КОМПАНИЯ»**

121170, г.Москва, ул.Неверовского, д.8, конт.тел.: 8-985-764-70-77,  
электронная почта: [mirzaga.ugurliev@yandex.ru](mailto:mirzaga.ugurliev@yandex.ru)

---

исх. №03 от 28.09.2020

**Председателю  
Правительства Российской Федерации  
МИШУСТИНУ Михаилу Владимировичу**  
103274, г.Москва,  
Краснопресненская набережная, д.2

**Заявитель: ООО «УГУРЛИЕВ КОМПАНИЯ»**  
121170, г.Москва, ул.Неверовского, д.8  
Электронная почта: [mirzaga.ugurliev@yandex.ru](mailto:mirzaga.ugurliev@yandex.ru)  
Контактный телефон: 8-985-764-70-77

**Уважаемый Михаил Владимирович!**

ООО «УГУРЛИЕВ КОМПАНИЯ» является арендатором по договору аренды земельного участка, находящегося в государственной собственности, от 01.10.2009 №82-2009, в отношении земельного участка с кадастровым №50:16:0502056:84, площадью 173816 кв.м., имеющего местоположение: участок находится примерно в 1300 м по направлению на северо-запад от ориентира п.Случайный, расположенного за пределами участка, адрес ориентира: Московская область, Ногинский район, поле №15. Указанный земельный участок является государственной собственностью.

ООО «УГУРЛИЕВ КОМПАНИЯ» планирует создать на указанном земельном участке базу отдыха для детей и пожилых людей для укрепления и восстановления их здоровья после перенесенной коронавирусной инфекции. Данная инициатива поддержана Администрацией городского округа Электросталь Московской области.

Однако в отношении указанного земельного участка действует обременение в виде договора субаренды земельного участка от 22.07.2016 №б/н. Субарендатор – ООО «ПРЕМИУМ» более 3-х лет не использует земельный участок по назначению, использовало земельный участок не по назначению (в качестве карьера для добычи песка), что подтверждено документально, привлечено к административной

ответственности, при этом отказывается расторгать договор субаренды и возвращать земельный участок ООО «УГУРЛИЕВ КОМПАНИЯ». После получения земельного участка во владение и пользование должностные лица ООО «ПРЕМИУМ» **без согласования** с Администрацией Ногинского муниципального района Московской области, **без согласования** с Комитетом имущественных отношений Администрации городского округа Электросталь Московской области осуществили следующие **незаконные действия**:

1. В отсутствие лицензии и проекта рекультивации земельного участка осуществили **добычу** (изъятие) с государственной земли сельскохозяйственного назначения, **вывоз** за пределы границ земельного участка и последующую **реализацию** на возмездной основе государственной собственности – **плодородного слоя почвы**;

2. В отсутствие лицензии и проекта рекультивации осуществили **добычу** (изъятие) с государственной земли сельскохозяйственного назначения, **вывоз** за пределы границ земельного участка и последующую **реализацию** на возмездной основе государственной собственности – **песка**.

Фактически земельный участок сельскохозяйственного назначения использовался в качестве карьера для добычи строительных материалов.

ООО «ПРЕМИУМ» получило прибыль от реализации плодородного слоя почвы и песка, уклонилось от уплаты соответствующих налогов и сборов. По предварительным расчетам в бюджет Российской Федерации не поступило более **100 млн. руб.** налогов и сборов.

ООО «ПРЕМИУМ» состоит на учете в Инспекции Федеральной налоговой службы по г. Красногорску Московской области, а также в Инспекции Федеральной налоговой службы по г. Электростали Московской области.

В соответствии со статьей 6 Закона Российской Федерации от 21.03.1991 №943-1 «О налоговых органах Российской Федерации» главной задачей налоговых органов является **контроль** за правильностью исчисления, полнотой и своевременностью уплаты (перечисления) в бюджетную систему Российской Федерации налогов и сборов.

Согласно пункту 3.1 статьи 7 Закона Российской Федерации от 21.03.1991 №943-1 «О налоговых органах Российской Федерации» налоговым органам предоставляется право **в целях осуществления налогового контроля** производить осмотр (обследование) территорий, используемых организациями для извлечения дохода.

В соответствии со статьей 10 Закона Российской Федерации от 21.03.1991 №943-1 «О налоговых органах Российской Федерации» **в процессе осуществления контроля** за соблюдением законодательства о налогах и сборах должностные лица налоговых органов выполняют обязанности, предусмотренные Налоговым кодексом Российской Федерации и иными федеральными законами.

Согласно статье 33 Налогового кодекса Российской Федерации должностные лица налоговых органов **обязаны реализовывать** в пределах своей компетенции права и обязанности налоговых органов.

В соответствии со статьей 12 Закона Российской Федерации от 21.03.1991 №943-1 «О налоговых органах Российской Федерации» за невыполнение или ненадлежащее выполнение должностными лицами налоговых органов своих обязанностей они привлекаются к уголовной ответственности в соответствии с действующим законодательством.

Должностные лица ИФНС по г.Красногорску Московской области, а также ИФНС по г.Электростали Московской области вместо того, чтобы пресечь факт уклонения ООО «ПРЕМИУМ» от уплаты налогов и сборов, приняли меры, направленные на сокрытие и занижение налогооблагаемой базы путем фактического бездействия.

Незаконное бездействие должностных лиц ИФНС по г.Красногорску Московской области, а также ИФНС по г.Электростали Московской области следует рассматривать как **злоупотребление должностными полномочиями** и квалифицировать по статье 285 Уголовного кодекса Российской Федерации.

На основании вышеизложенного, руководствуясь статьей 6, пунктом 3.1 статьи 7, статьями 10 и 12 Закона Российской Федерации от 21.03.1991 №943-1 «О налоговых органах Российской Федерации», статьей 33 Налогового кодекса Российской Федерации, статьей 285 Уголовного кодекса Российской Федерации

**прошу:**

**Провести проверку указанного незаконного бездействия должностных лиц ИФНС по г.Красногорску Московской области (143409, Московская область, г.Красногорск, ул.Братьев Грожанкиных, д.2А), а также ИФНС по г.Электростали Московской области (144000, Московская область, г.Электросталь, Больничный проезд, д.3) и рассмотреть возможность возбуждения уголовного дела по факту злоупотребления должностными полномочиями путем бездействия.**

**Приложения:**

- 1.Акт проверки от 16.04.2018 №6 (копия);
- 2.Предписание от 16.04.2018 №1 (копия);
- 3.Представление от 28.06.2018 №06-48з/2018 (копия);
- 4.Письмо от 23.07.2018 №10958 (копия).

**Генеральный директор  
ООО «УГУРЛИЕВ КОМПАНИЯ»**

**М.А.Угурлиев**

Комитет имущественных отношений  
Администрации городского округа  
Электросталь Московской области

(наименование органа муниципального контроля)

г. Электросталь  
(место составления акта)

" 16 " апреля 2018 г.  
(дата составления акта)

13-00  
(время составления акта)

АКТ ПРОВЕРКИ

органом муниципального контроля юридического лица,  
индивидуального предпринимателя  
№ 6

По адресу/адресам:

Установлено относительно ориентира, расположенного за пределами участка.  
Ориентир п. Случайный. Участок находится примерно в 1300 м от ориентира по  
направлению на северо-запад. Почтовый адрес ориентира: обл. Московская, р-н  
Ногинский, поле № 15 (кадастровый номер 50:16:0502056:84)  
(место проведения проверки)

На основании:

Распоряжения Комитета имущественных отношений Администрации городского  
округа Электросталь Московской области от 02.04.2018 г. № 6  
(вид документа с указанием реквизитов (номер, дата))

была проведена внеплановая, выездная проверка в отношении:  
(плановая/внеплановая, документарная/выездная)

ООО «Премиум», ОГРН 1107746464814, ИНН/КПП 7724750184/502401001  
земельного участка с кадастровым номером 50:16:0502056:84  
(наименование юридического лица, фамилия, имя, отчество (последнее - при наличии) индивидуального  
предпринимателя)

Дата и время проведения проверки:

с "16" 04 " 2018 г. с 11 час. 00 мин. до 13 час. 00 мин. Продолжительность: 2 часа  
"    "    20 г. с    час.    мин. до    час.    мин. Продолжительность     
(заполняется в случае проведения проверок филиалов, представительств, обособленных структурных  
подразделений юридического лица или при осуществлении деятельности индивидуального  
предпринимателя по нескольким адресам)

Общая продолжительность проверки: 1 (один) рабочий день, 2 (два) часа  
(рабочих дней/часов)

Акт составлен:

Комитетом имущественных отношений Администрации городского округа  
Электросталь Московской области  
(наименование органа муниципального контроля)

С копией распоряжения/приказа о проведении проверки ознакомлен(ы):  
(заполняется при проведении выездной проверки)

Котляров Николай Федор 18.04.18г. 15  
подпись, дата, время



Дата и номер решения прокурора (его заместителя) о согласовании проведения проверки:

Требование о проведении внеплановой проверки прокуратуры г. Электростали Московской области от 21.03.2018 № 7-45-2018

(заполняется в случае необходимости согласования проверки с органами прокуратуры)

Лицо(а), проводившее проверку:

Чубукин А.В. – заместитель председателя Комитета имущественных отношений Администрации городского округа Электросталь Московской области, заместитель главного муниципального земельного инспектора; Воробьев Д.В. – главный специалист отдела земельных отношений Комитета имущественных отношений Администрации городского округа Электросталь Московской области, муниципальный земельный инспектор.

(фамилия, имя, отчество (последнее - при наличии), должность должностного лица (должностных лиц), проводившего(их) проверку; в случае привлечения к участию в проверке экспертов, экспертных организаций указываются фамилии, имена, отчества (последнее - при наличии), должности экспертов и/или наименования экспертных организаций с указанием реквизитов свидетельства об аккредитации и наименование органа по аккредитации, выдавшего свидетельство)

При проведении проверки присутствовали:

Генеральный директор ООО «Премимум» Котляров Николай Федорович

(фамилия, имя, отчество (последнее - при наличии), должность руководителя, иного должностного лица (должностных лиц) или уполномоченного представителя юридического лица, уполномоченного представителя индивидуального предпринимателя, уполномоченного представителя саморегулируемой организации (в случае проведения проверки члена саморегулируемой организации), присутствовавших при проведении мероприятий по проверке).

В ходе проведения проверки:

- выявлены нарушения земельного законодательства

(с указанием характера нарушений; лиц, допустивших нарушения)

Земельный участок с кадастровым номером 50:16:0502056:84, категория земель: земли сельскохозяйственного назначения, с видом разрешенного использования – рыбоводство, расположен по адресу: установлено относительно ориентира, расположенного за пределами участка. Ориентир п. Случайный. Участок находится примерно в 1300 м от ориентира по направлению на северо-запад. Почтовый адрес ориентира: обл. Московская, р-н Ногинский, поле № 15, общая площадь 173816+/-292 кв.м, принадлежит ООО «Премимум» на праве субаренды, в соответствии с Договором субаренды земельного участка от 22.07.2016 г.

Проверка проводилась с применением фотокамеры Canon, модель Power Shot заводской номер 253051022006 – фотофиксация нарушений, Смартфон МЮ – определение границ участка и координат фотофиксации.

ЕГРН содержит сведения о местоположении границ земельного участка. Согласно данных публичной кадастровой карты, границы установлены в соответствии с действующим законодательством. На момент осмотра участок не огорожен, имеется свободный доступ, нахождению на участке ничего не препятствует, межевые знаки отсутствуют. Местоположение земельного участка определено с использованием смартфона МЮ и относительно естественных ориентиров: участок находится примерно в 200 м по направлению на северо-запад от ориентира – земельный участок № 15 СНТ «Фиалка» расположенный за пределами участка, адрес ориентира: Московская область, Ногинский р-он, с.п. Степановское, около д. Пушкино, СНТ «Фиалка», уч. 15. На местности границы не закреплены. На момент проверки участок не огорожен, имеет неправильную форму, большая часть участка занята искусственно созданным водоемом, остальная часть – подъездные дороги и плодородный почвенный слой.

На участке расположен водоем неестественного происхождения. Данный водоем является результатом деятельности пользователя/субарендатора участка ООО «Премимум». На участке отсутствует растительность характерная для естественного водоема. Водоем образован в следствии работы тяжелой техники. Изъятый грунт и песок отсутствует на участке, что подтверждает факт не законной добычи природных ресурсов. Разрешающих документов на изъятие грунта ООО «Премимум» не представлено.

Признаки использования по целевому назначению отсутствуют на всей территории участка.

На день проверки на земельном участке обнаружен навал строительного мусора. Выявлен снятый на большей части земельного участка верхний плодородный почвенный слой. Представителем ООО «Премимум» генеральным директором Котляровым Н.Ф. не были представлены документы на рекультивацию земель, и добычу песка на земельном участке с кадастровым номером 50:16:0502056:84.

В действиях ООО «Премимум» усматриваются признаки административного правонарушения, предусмотренного ч. 1, ч. 2 ст. 8.8 Кодекса Российской Федерации об административных правонарушениях в отношении земельного участка с кадастровым номером: 50:16:0502056:84.

Так же на основании постановления Правительства Российской Федерации от 23 апреля 2012 г. N 369 на участке присутствуют признаки неиспользования земель сельскохозяйственного назначения выраженные в бездействии пользователя/субарендатора ООО «Премимум». Находящийся на земельном участке водоем не используется и не может быть использован в соответствии с разрешенным видом использования «рыбоводство».

Невыполнение или несвоевременное выполнение обязанностей по приведению земель в состояние, пригодное для использования по целевому назначению, влечет за собой привлечение к административной ответственности по ч. 4 ст. 8.8 Кодекса Российской Федерации об административных правонарушениях.

Учитывая характер вышеуказанных нарушений, допущенных ООО «Премимум» (незаконная добыча природных ресурсов, порча земли, нарушение правил охраны и использования недр) в них усматриваются признаки нарушения административного и уголовного законодательства РФ.

(с указанием характера нарушений; лиц, допустивших нарушения)

- выявлены несоответствия сведений, содержащихся в уведомлении о начале осуществления отдельных видов предпринимательской деятельности, обязательным требованиям (с указанием положений (нормативных) правовых актов):

- нарушений не выявлено

- выявлены факты невыполнения предписаний органов государственного контроля (надзора), органов муниципального контроля (с указанием реквизитов выданных предписаний):

- нарушений не выявлено

Запись в Журнал учета проверок юридического лица, индивидуального предпринимателя, проводимых органами государственного контроля (надзора), органами муниципального контроля, внесена (заполняется при проведении выездной проверки):

(подпись проверяющего)

(подпись уполномоченного представителя юридического лица, индивидуального предпринимателя, его уполномоченного представителя)

Журнал учета проверок юридического лица, индивидуального предпринимателя, проводимых органами государственного контроля (надзора), органами муниципального контроля, отсутствует (заполняется при проведении выездной проверки):

(подпись проверяющего)

(подпись уполномоченного представителя юридического лица, индивидуального предпринимателя, его уполномоченного представителя)

Прилагаемые к акту документы:

1. Распоряжение Комитета имущественных отношений Администрации городского округа Электросталь Московской области от 02.04.2018 г. № 6;
2. Копия корешка к уведомлению о проведении проверки № 6;
3. Копия чека об отправке заказного письма с уведомлением;
4. Выкопировка о доставке письма адресату;
5. Копия выписки из единого государственного реестра недвижимости об основных характеристиках и зарегистрированных правах на объект недвижимости от 14.03.2018 г. № 50/016/001/2018-2926;
6. Копия Требования прокуратуры г. Электростали о проведении внеплановой проверки от 21.03.2018 № 7-45-2018;
7. Фототаблица земельного участка на 5 л;
8. Копия сведений ЕГРЮЛ (сведения о юридическом лице ООО «Премиум»);
9. Копия акта предварительного обследования земельного участка от 16.03.2018г.

Подписи лиц, проводивших проверку:

Чубукин А.В.

Воробьев Д.В.

С актом проверки ознакомлен(а), копию акта со всеми приложениями получил(а):

Гекторисов Дмитрий Александрович  
Мойников Леонид Владимирович  
(фамилия, имя, отчество (последнее - при наличии), должность руководителя, иного должностного лица или уполномоченного представителя юридического лица, индивидуального предпринимателя, его уполномоченного представителя)

Средства массовой информации  
«Бизнес-пресса»



Пометка об отказе ознакомления с актом проверки:

(подпись уполномоченного должностного лица (лиц), проводившего проверку)



Комитет имущественных отношений

Администрации городского округа Электросталь Московской области  
(наименование органа местного самоуправления или уполномоченного им органа,  
осуществляющего муниципальный земельный контроль)

МУНИЦИПАЛЬНЫЙ КОНТРОЛЬ

ФОТОТАБЛИЦА

приложение к акту проверки юридического лица, индивидуального предпринимателя  
от " 16 " апреля 2018 г. № 6

ООО «Премиум», ОГРН 1107746464814, ИНН/КПП 7724750184/502401001  
(Ф.И.О. должностного лица, наименование юридического лица, Ф.И.О. гражданина)

Установлено относительно ориентира, расположенного за пределами участка. Ориентир п. Случайный.  
Участок находится примерно в 1300 м от ориентира по направлению на северо-запад. Почтовый адрес  
ориентира: обл. Московская, р-н Ногинский, поле № 15, кадастровый номер 50:16:0502056:84  
(адрес земельного участка)

Фото 1 земельного участка с кадастровым номером 50:16:0502056:84  
Дата съемки: 16.04.2018г., время съемки: 11 часов 30 мин.  
Координаты места съемки: С 55° 75,167' В 38° 39,626'



Подписи лиц, проводивших проверку:

Чубукин А.В.

Воробьев Д.В.

Фото 2 земельного участка с кадастровым номером 50:16:0502056:84  
Дата съемки: 16.04.2018г., время съемки: 11 часов 30 мин.  
Координаты места съемки: С 55° 75,167' В 38° 39,626'





Фото 3 земельного участка с кадастровым номером 50:16:0502056:84  
Дата съемки: 16.04.2018г., время съемки: 11 часов 30 мин.  
Координаты места съемки: С 55° 75,167' В 38° 39,626'



Подписи лиц, проводивших проверку:

Чубукин А.В. 

Воробьев Д.В. 

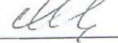
Фото 4 земельного участка с кадастровым номером 50:16:0502056:84  
Дата съемки: 16.04.2018г., время съемки: 11 часов 40 мин.  
Координаты места съемки: С 55° 75,439' В 38° 39,295'



Фото 5 земельного участка с кадастровым номером 50:16:0502056:84  
Дата съемки: 16.04.2018г., время съемки: 11 часов 40 мин.  
Координаты места съемки: С 55° 75,439' В 38° 39,295'



Подписи лиц, проводивших проверку:

Чубукин А.В. 

Воробьев Д.В. 

Фото 6 земельного участка с кадастровым номером 50:16:0502056:84

Дата съемки: 16.04.2018г., время съемки: 11 часов 36 мин.


Координаты места съемки: С 55° 75,359' В 38° 39,357'



Фото 7 земельного участка с кадастровым номером 50:16:0502056:84

Дата съемки: 16.04.2018г., время съемки: 11 часов 40 мин.

Координаты места съемки: С 55° 75,439' В 38° 39,295'




Подписи лиц, проводивших проверку:

Чубукин А.В.


Воробьев Д.В.

8


Координаты мест фотофиксации.



Схематический чертеж.



Подписи лиц, проводивших проверку:

Чубукин А.В. 

Воробьев Д.В. 

Пронумеровано, прошнуровано и скреплено печатью  
5 ( 55876 ) листов.

Заместитель председателя

Комитета имущественных отношений Администрации  
Городского округа Электросталь Московской  
области

В. В. Чубукина



Комитет имущественных отношений Администрации городского округа Электросталь  
Московской области  
(наименование органа местного самоуправления или уполномоченного им органа,  
осуществляющего муниципальный земельный контроль)

**ПРЕДПИСАНИЕ**  
об устранении выявленного нарушения требований земельного  
законодательства Российской Федерации  
№ 1

" 16 " апреля 2018 г.

г. Электросталь  
(место составления)

В период с "16" апреля 2018 года по "16" апреля 2018 года  
заместителем председателя Комитета имущественных отношений Администрации  
городского округа Электросталь Московской области, заместителем главного  
муниципального земельного инспектора Чубукиным Андреем Валерьевичем и главным  
специалистом отдела земельных отношений Комитета имущественных отношений  
Администрации городского округа Электросталь Московской области, муниципальным  
земельным инспектором Воробьевым Дмитрием Вячеславовичем,

(должность, Ф.И.О. проверяющего)

проведена внеплановая, выездная проверка в отношении общества с ограниченной  
ответственностью «Премииум» (ООО «Премииум»), генеральный директор Котляров  
Николай Федорович

(наименование организации, Ф.И.О. ее руководителя, индивидуального  
предпринимателя, гражданина)

в результате которой установлено, что на земельном участке с кадастровым номером  
50:16:0502056:84, категория земель: земли сельскохозяйственного назначения, с видом  
разрешенного использования – рыбоводство, расположен по адресу: установлено  
относительно ориентира, расположенного за пределами участка. Ориентир п. Случайный.  
Участок находится примерно в 1300 м от ориентира по направлению на северо-запад.  
Почтовый адрес ориентира: обл. Московская, р-н Ногинский, поле № 15, общая площадь  
173816+/-292 кв.м, принадлежит ООО «Премииум» на основании договора субаренды  
земельного участка от 22.07.2016 г., находящегося в государственной собственности.

Проверка проводилась с применением фотокамеры Canon, модель Power Shot  
заводской номер 253051022006 – фотофиксация нарушений, Смартфон МЮ –  
определение границ участка и координат фотофиксации, использовались материалы  
публичной кадастровой карты, визуальное наблюдение.

ЕГРН содержит сведения о местоположении границ земельного участка.  
Согласно данных публичной кадастровой карты, границы установлены в  
соответствии с действующим законодательством. На момент осмотра участок не  
огорожен, имеется свободный доступ, нахождению на участке ничего не  
препятствует, межевые знаки отсутствуют. Местоположение земельного участка  
определено с использованием смартфона МЮ и относительно естественных  
ориентиров: участок находится примерно в 200 м по направлению на северо-запад  
от ориентира – земельный участок № 15 СНТ «Фиалка» расположенный за  
пределами участка, адрес ориентира: Московская область, Ногинский р-он, с.п.  
Степановское, около д. Пушкино, СНТ «Фиалка», уч. 15. На местности границы не  
закреплены. На момент проверки участок не огорожен, имеет неправильную  
форму, большая часть участка занята искусственно созданным водоемом, остальная  
часть – подъездные дороги и плодородный почвенный слой.

На участке расположен водоем неестественного происхождения. Данный  
водоем является результатом деятельности пользователя/субарендатора участка  
ООО «Премииум». На участке отсутствует растительность характерная для

естественного водоема. Водоем образован в следствии работы тяжелой техники. Изъятый грунт и песок отсутствует на участке, что подтверждает факт не законной добычи природных ресурсов. Разрешающих документов на изъятие грунта ООО «Премиум» не представлено.

Признаки использования по целевому назначению отсутствуют на всей территории участка.

На день проверки на земельном участке обнаружен навал строительного мусора. Выявлен снятый на большей части земельного участка верхний плодородный почвенный слой. Представителем ООО «Премиум» генеральным директором Котляровым Н.Ф. не были представлены документы на рекультивацию земель и добычу песка на земельном участке с кадастровым номером 50:16:0502056:84.

Так же на основании постановления Правительства Российской Федерации от 23 апреля 2012 г. N 369 на участке присутствуют признаки неиспользования земель сельскохозяйственного назначения выраженные в бездействии пользователя/субарендатора ООО «Премиум». Находящийся на земельном участке водоем не используется и не может быть использован в соответствии с разрешенным видом использования «рыбоводство».

В действиях ООО «Премиум» усматриваются признаки административного правонарушения, предусмотренного ч. 1, ч. 2 ст. 8.8 Кодекса Российской Федерации об административных правонарушениях в отношении земельного участка с кадастровым номером: 50:16:0502056:84.

(описание нарушения с указанием площади, местоположения, кадастрового номера земельного участка (при наличии), где допущено нарушение, наименования нормативных правовых актов, ссылки на структурные единицы таких актов, требования которых были нарушены, и установленные за это ответственность)

Руководствуясь статьей 72 Земельного кодекса Российской Федерации,

#### ПРЕДПИСЫВАЮ

Генеральному директору ООО «Премиум» Котлярову Николаю Федоровичу

(наименование организации, Ф.И.О. ее руководителя, должностного лица, индивидуального предпринимателя, гражданина)

устранить указанные нарушения в установленном законодательством Российской Федерации порядке в срок до " 16 " июня 2018 года.

Для решения вопроса о продлении срока устранения нарушения требований земельного законодательства Российской Федерации лицо, которому выдано предписание, вправе представить должностному лицу, вынесшему предписание:

- ходатайство о продлении срока устранения нарушения;
- документы, справки и иные материалы, подтверждающие принятие

необходимых мер для устранения нарушения.

В соответствии со статьей 19.5 Кодекса Российской Федерации об административных правонарушениях за невыполнение в установленный срок законного предписания должностного лица, осуществляющего муниципальный земельный контроль, об устранении нарушений законодательства Российской Федерации установлена административная ответственность.

В случае неустранения в установленный срок указанного нарушения информация о неисполнении предписания будет направлена в Межмуниципальный отдел по г. Электросталь и Ногинскому району Управления Федеральной службы государственной регистрации, кадастра и картографии по Московской области.

(наименование органа государственной власти)

для принятия мер, предусмотренных законодательством Российской Федерации.

Согласно пункту 6 статьи 54 Земельного кодекса Российской Федерации уполномоченный орган государственной власти или орган местного самоуправления после получения информации и документов, указанных в пункте 9



статьи 71 Земельного кодекса Российской Федерации, направляет в суд требование об изъятии земельного участка или в случае, предусмотренном пунктом 2 статьи 54 Земельного кодекса Российской Федерации.

В соответствии со статьей 76 Земельного кодекса Российской Федерации прекращение права на земельный участок не освобождает виновное лицо от возмещения вреда, причиненного земельным правонарушением.

Субарендатору земельного участка необходимо устранить выявленные нарушения земельного законодательства в части использования земельного участка по целевому назначению и в части использования земельного участка сельскохозяйственного назначения для ведения сельскохозяйственного производства.

Невыполнение или несвоевременное выполнение обязанностей по приведению земель в состояние, пригодное для использования по целевому назначению, влечет за собой привлечение к административной ответственности по ч. 4 ст. 8.8 Кодекса Российской Федерации об административных правонарушениях.

(иные разъяснения прав, дополнительная информация (при необходимости)  
рекомендации о порядке и способах устранения нарушений)

Председатель Комитета имущества и земельных отношений Администрации городского округа  
Электросталь Московской области, районный муниципальный земельный инспектор  
Щербаков К.В.

(подпись, фамилия, имя, отчество (последнее - при наличии)  
должностного лица в деловом предписании)

Генеральный директор ООО «Премьюм» Фотляров Николай Федорович


(подпись, фамилия, имя, отчество (последнее - при наличии) лица  
получившего предписание, либо отметка об отказе лица, получившего  
предписание, в его подписании, либо отметка о направлении  
предписанием посредством почтовой связи)

16.04.2017

Прочтено, пронумеровано и скреплено печатью  
3 ( три ) листов.

Председатель,

Комитета имущественных отношений Администрации  
городского округа Электросталь Московской  
области

  
И.И. Шербатов

ФЕДЕРАЛЬНАЯ СЛУЖБА ПО ВЕТЕРИНАРНОМУ И  
ФИТОСАНИТАРНОМУ НАДЗОРУ  
(Россельхознадзор)

УПРАВЛЕНИЕ  
ПО ГОРОДУ МОСКВА, МОСКОВСКОЙ И ТУЛЬСКОЙ ОБЛАСТЯМ

123308, Москва, проспект Маршала Жукова, д. 1

тел. 411-61-92; факс 411-61-93

**ПРЕДСТАВЛЕНИЕ № 06-48з/2018**

об устранении причин и условий, способствовавших совершению  
административного правонарушения

28 июня 2018 г.

Московская область, Раменский район,  
п. Ильинский, ул. Правлинейная, д. 26/3  
место составления

Я, начальник Раменского межрайонного отдела Сапожников Андрей  
Вадимович,

должность, Ф.И.О. уполномоченного должностного лица

рассмотрев материалы дела об административном правонарушении  
№ 06-48з/2018, совершенном Обществом с ограниченной ответственностью  
«Премиум» (далее – ООО «Премиум»), ИНН 7724750184, ОГРН  
1107746464814, дата присвоения ОГРН 07.06.2010, КПП: 502401001, адрес  
постоянно действующего исполнительного органа: 143409, Московская обл.,  
г. Красногорск, ул. Успенская, дом 5, помещение 14, офис 508,

наименование юридического лица, индивидуального предпринимателя,  
Ф.И.О. представителя по доверенности, гражданина, должностного лица  
излагается факт нарушения требований законодательства

**УСТАНОВИЛ:**

16.04.2018 в 13 часов 00 минут ООО «Премиум» по адресу:  
Московская область, городской округ Электросталь на земельном участке  
сельскохозяйственного назначения с кадастровым номером  
50:16:0502056:84 совершило правонарушение, ответственность за которое  
предусмотрена ч. 2 ст. 8.7 Кодекса Российской Федерации об  
административных правонарушениях, а именно: в Раменский межрайонный  
отдел Управления Россельхознадзора по городу Москва, Московской и  
Тульской областям из Комитета имущественных отношений Администрации  
городского округа Электросталь Московской области поступили материалы  
внеплановой проверки, проведенной в рамках муниципального земельного  
контроля в отношении ООО «Премиум» (акт от 16.04.2018 № 6).

В результате проверки выявлены нарушения требований  
законодательства на земельном участке сельскохозяйственного назначения с  
кадастровым номером 50:16:0502056:84 площадью 173816 кв. метров,  
принадлежащем с 22.07.2016 на праве субаренды ООО «Премиум»,  
разрешенный вид использования участка – рыбоводство.

В ходе проверки установлено, что на участке расположена заводненная  
карьерная выемка, на большей части участка снят плодородный слой почвы,  
имеются очаги захламления территории навалами строительного мусора.

Юридическим лицом не представлены документы по рекультивации нарушенных земель. Признаков использования участка в сельскохозяйственном производстве (рыбоводстве) в ходе проверки не установлено.

При проведении проверки присутствовал генеральный директор ООО «Премиум» Котляров Николай Федорович.

На основании изложенного и руководствуясь ст. 29.13. КоАП РФ,

**ОБЯЗЫВАЮ:**


Генерального директора ООО «Премиум» Котлярова Николая Федоровича, реквизиты юридического лица - ИНН 7724750184, ОГРН 1107746464814, дата присвоения ОГРН 07.06.2010, КПП: 502401001, адрес постоянно действующего исполнительного органа: 143409, Московская обл., г. Красногорск, ул. Успенская, дом 5, помещение 14, офис 508 в месячный срок со дня получения настоящего представления письменно сообщить о рассмотрении настоящего представления и о принятых мерах по устранению причин и условий, способствовавших совершению административного правонарушения, а именно:

1. Рассмотреть настоящее представление об устранении причин и условий, способствовавших совершению административного правонарушения и в течение месяца со дня его получения письменно сообщить должностному лицу в адрес Управления о принятых мерах по устранению причин и условий, способствовавших совершению административного правонарушения.

2. В срок до 01 октября 2018 г. устранить причины и условия, способствовавшие совершению административного правонарушения.

За уклонение от исполнения (несвоевременное исполнение) настоящего представления предусмотрена административная ответственность в соответствии со ст. 19.6 КоАП РФ.

Начальник Раменского  
межрайонного отдела



*(Handwritten signature)*

А.В.Саножников

28 июня 2018 года

Представление получил:

\_\_\_\_\_ ) « \_\_\_\_ » \_\_\_\_\_ 20\_\_ года

подпись,

Ф.И.О.

Представление направлено почтой: « \_\_\_\_ » \_\_\_\_\_ 20\_\_ года

Представление отправлено по факсу: \_\_\_\_\_  
представление принял секретарь



**МИНИСТЕРСТВО  
ЭКОЛОГИИ И ПРИРОДОПОЛЬЗОВАНИЯ  
МОСКОВСКОЙ ОБЛАСТИ**

143407, Московская область, г. Красногорск, бульвар Строителей, дом 1  
тел. (498) 602-21-21; факс: (498) 602-21-68

E-mail: minecology@mosreg.ru

23.07.2018

24Исх-10958

Угурлиеву М.А.

mirzaga.ugurliiev@yandex.ru


Министерство экологии и природопользования Московской области рассмотрело Ваше обращение по вопросу проведения контрольно-надзорного мероприятия на земельном участке с кадастровым номером 50:16:0502056:84 в Ногинском районе Московской области и сообщает.

Специалистами Министерства в июле 2018 проведено мероприятие с выездом на место. В результате осмотра установлено, что на земельном участке с кадастровым номером 50:16:0502056:84 имеются следы ранее произведенных работ по стихийной выемке пескогрунта. Выемки частично обводнены. На момент осмотра добычные работы не проводились. Техника и персонал отсутствовали. Въезд на территорию перекопан.

Дополнительно сообщаем, что по результатам ранее проведенных в 2018 году осмотров данной территории результат был аналогичным.

Начальник Управления  
государственного экологического надзора

Л.К. Косюк



О.Г. Прохоров  
8 (498) 602 27 49