

# ООО «УГУРЛИЕВ КОМПАНИЯ»

121170, г.Москва, ул.Неверовского, д.8, конт.тел.: 8-985-764-70-77,  
электронная почта: [mirzaga.ugurliev@yandex.ru](mailto:mirzaga.ugurliev@yandex.ru)

---

исх. №01 от 03.09.2020

Начальнику управления  
Генеральной прокуратуры  
Российской Федерации  
в Центральном федеральном округе  
КАБАЛОЕВУ Мурату Азраиловичу  
125993, г.Москва, ул.Большая Дмитровка, д.15А

Заявитель: ООО «УГУРЛИЕВ КОМПАНИЯ»  
121170, г.Москва, ул.Неверовского, д.8  
Электронная почта: [mirzaga.ugurliev@yandex.ru](mailto:mirzaga.ugurliev@yandex.ru)  
Контактный телефон: 8-985-764-70-77

**Уважаемый Мурат Азраилович!**

ООО «УГУРЛИЕВ КОМПАНИЯ» является арендатором по договору аренды земельного участка, находящегося в государственной собственности, от 01.10.2009 №82-2009, в отношении земельного участка с кадастровым №50:16:0502056:84, площадью 173816 кв.м., имеющего местоположение: участок находится примерно в 1300 м по направлению на северо-запад от ориентира п.Случайный, расположенного за пределами участка, адрес ориентира: Московская область, Ногинский район, поле №15. Указанный земельный участок является государственной собственностью.

ООО «УГУРЛИЕВ КОМПАНИЯ» планирует создать на указанном земельном участке базу отдыха для детей и пожилых людей для укрепления и восстановления их здоровья после перенесенной коронавирусной инфекции. Данная инициатива поддержана Администрацией городского округа Электросталь Московской области.

Однако в отношении указанного земельного участка действует обременение в виде договора субаренды земельного участка от 22.07.2016 №б/н, субарендатором является ООО «ПРЕМИУМ» (ИНН 7724750184), которое более 3-х лет не использует земельный участок по назначению, использовало земельный участок не по назначению (в качестве карьера для добычи песка), что подтверждено документально, привлечено к административной ответственности, при этом отказывается расторгнуть договор субаренды и возвращать земельный участок ООО «УГУРЛИЕВ КОМПАНИЯ».

Незаконные действия ООО «ПРЕМИУМ» нарушают права и законные интересы ООО «УГУРЛИЕВ КОМПАНИЯ», причиняют экономический ущерб, так как растет задолженность по заработной плате, задолженность по налогам и обязательным платежам.

ООО «УГУРЛИЕВ КОМПАНИЯ» неоднократно обращалось в Управление Федеральной службы по ветеринарному и фитосанитарному надзору по городу Москва, Московской и Тульской областям (далее – Управление Россельхознадзора по городу Москва, Московской и Тульской областям) с требованием провести проверку земельного участка, указывая на нарушения со стороны ООО «ПРЕМИУМ».

В соответствии с пунктом 2 Положения о государственном земельном надзоре, утвержденного Постановлением Правительства Российской Федерации от 02.01.2015 №1, государственный земельный надзор осуществляется **Федеральной службой по ветеринарному и фитосанитарному надзору**.

В соответствии с пунктом 4 Положения о государственном земельном надзоре, утвержденного Постановлением Правительства Российской Федерации от 02.01.2015 №1, Федеральная служба по ветеринарному и фитосанитарному надзору и ее территориальные органы осуществляют государственный земельный надзор за соблюдением:

–требований о запрете самовольного снятия, перемещения и уничтожения плодородного слоя почвы;

–требований и обязательных мероприятий по улучшению земель и охране почв от ветровой, водной эрозии и предотвращению других процессов, ухудшающих качественное состояние земель;

–требований, связанных с обязательным использованием земельных участков из земель сельскохозяйственного назначения, оборот которых регулируется Федеральным законом «Об обороте земель сельскохозяйственного назначения», для ведения сельскохозяйственного производства или осуществления иной связанной с сельскохозяйственным производством деятельности;

–обязанностей по рекультивации земель;

**–предписаний, выданных должностными лицами Федеральной службы по ветеринарному и фитосанитарному надзору и ее территориальных органов в пределах компетенции, по вопросам соблюдения требований земельного законодательства и устранения нарушений в области земельных отношений.**

Управлением Федеральной службы по ветеринарному и фитосанитарному надзору по городу Москва, Московской и Тульской областям в отношении ООО «ПРЕМИУМ» принято постановление от 28.06.2018 №06-48з/2018 о привлечении к административной ответственности в виде штрафа в размере 400.000,00 руб. и вынесено **представление от 28.06.2018 №06-48з/2018** (далее – **Представление**).

Согласно **Представлению** руководителя ООО «ПРЕМИУМ» обязали:

–рассмотреть **Представление** и в течение месяца со дня его получения письменно сообщить должностному лицу в адрес Управления о принятых мерах по устранению причин и условий, способствовавших совершению административного правонарушения;

**–в срок до 01.10.2018 устранить причины и условия, способствовавшие совершению административного правонарушения.**

Приказом Федеральной службы по ветеринарному и фитосанитарному надзору от 08.07.2019 №662 утвержден Административный регламент по осуществлению государственного земельного надзора на землях сельскохозяйственного назначения, оборот которых регулируется Федеральным законом «Об обороте земель сельскохозяйственного назначения» (далее – Административный регламент).

Предписание об устранении выявленных нарушений земельного законодательства является **обязательным** для исполнения с даты его вручения лицу, в отношении которого оно вынесено, либо его уполномоченному представителю (пункт 137 Административного регламента).

В течение тридцати рабочих дней с даты **истечения** срока устранения нарушения земельного законодательства, установленного предписанием, организуется проведение **внеплановой проверки** с целью установления факта устранения указанного нарушения (пункт 142 Административного регламента).

В случае установления факта неисполнения предписания об устранении нарушения земельного законодательства должностное лицо, уполномоченное на проведение проверки, в установленном порядке:

- выдает правонарушителю **новое предписание** об устранении нарушения земельного законодательства;

- принимает **решение о возбуждении дела** об административном правонарушении, предусмотренном частями 25 и 26 статьи 19.5 Кодекса Российской Федерации об административных правонарушениях (пункт 144 Административного регламента).

**ООО «ПРЕМИУМ» допустило следующие нарушения:**

- не исполнило **Представление**;

- не направляло в Управление Россельхознадзора по городу Москва, Московской и Тульской области должностному лицу, выдавшему **Представление**, ходатайство о продлении указанного в **Представлении** срока устранения нарушений земельного законодательства.

**Управление Россельхознадзора по городу Москва, Московской и Тульской области допустило следующие нарушения:**

- не продляло срок исполнения **Представления**;

- не проводило внеплановую проверку с целью проверки устранения нарушений земельного законодательства, установленных **Представлением**;

- не выдавало ООО «ПРЕМИУМ» новое представление об устранении нарушений земельного законодательства;

- не привлекало ООО «ПРЕМИУМ» к административной ответственности за неисполнение **Представления**.

Незаконное бездействие государственного органа – Управления Россельхознадзора по городу Москва, Московской и Тульской области выражается в том, что Управление Россельхознадзора по городу Москва, Московской и Тульской области в целях контроля исполнения представления от 28.06.2018 №06-48з/2018 **не проводит** в отношении ООО «ПРЕМИУМ» (ИНН 7724750184) внеплановую проверку земельного участка с кадастровым №50:16:0502056:84, площадью 173816 кв.м., имеющего местоположение: участок находится примерно в 1300 м по направлению на северо-запад от ориентира п.Случайный, расположенного за пределами участка, адрес ориентира: Московская область, Ногинский район, поле №15.

Незаконное бездействие государственного органа – Управления Россельхознадзора по городу Москва, Московской и Тульской области влечет необоснованные выводы арбитражного суда об отсутствии со стороны ООО «ПРЕМИУМ» нарушений земельного законодательства, **нарушает право** арендатора земельного участка – ООО «УГУРЛИЕВ КОМПАНИЯ» на досрочное расторжение договора субаренды земельного участка от 22.07.2016 №б/н при существенном нарушении договора субаренды земельного участка его субарендатором – ООО «ПРЕМИУМ», установленное пунктом 9 статьи 22 Земельного кодекса Российской Федерации.

В ответ на многочисленные запросы органов государственного земельного надзора Комитет имущественных отношений Администрации городского округа Электросталь Московской области **предоставляет информацию об отсутствии нарушений** земельного законодательства Российской Федерации, ссылаясь при этом на Акт планового (рейдового) осмотра земельного участка от 19.09.2019 №40-П и утвержденный Проект рекультивации земельного участка 13/06-18-РЗУ.

**Акт планового (рейдового) осмотра земельного участка от 19.09.2019 №40-П** (далее – Акт) оформлен с нарушениями Административного регламента по исполнению муниципальной функции по осуществлению муниципального земельного контроля на территории городского округа Электросталь Московской области, утвержденного Постановлением Администрации городского округа Электросталь от 16.09.2019 №640/9 (далее – Регламент), а именно:

1.В Акте **не указаны** дата и номер утвержденного задания на проведение планового (рейдового) осмотра земельного участка (нарушены подпункт 2 пункта 13, подпункты 3 и 4 пункта 40 Регламента);

2.Задание на проведение планового (рейдового) осмотра земельного участка **не включено** в Единой государственной информационной системе обеспечения контрольно-надзорной деятельности Московской области (нарушен пункт 41 Регламента);

3.Акт **оформлен главным специалистом отдела земельных отношений** Комитета имущественных отношений Администрации городского округа Электросталь

Московской области, **а подписан начальником отдела муниципального земельного контроля** Комитета имущественных отношений Администрации городского округа Электросталь Московской области (нарушен пункт 75 Регламента);

4.К Акту **не приложены** фототаблица и схематический чертеж земельного участка (нарушены подпункты 3 и 4 пункта 79 Регламента; приложения 9 и 10 Регламента);

5.Следует также обратить внимание на длительность планового (рейдового) осмотра земельного участка, которая составила **всего 4 минуты** (с 14 часов 50 минут до 14 часов 54 минут), что крайне мало, так как площадь земельного участка составляет 173816 кв.м., то есть **более 17 гектаров**. Для сравнения: в акте проверки от 16.04.2018 №6 указано, что проверка проводилась с 11 часов 00 минут до 13 часов 00 минут, продолжительность – 2 часа; в акте проверки от 30.11.2018 №23 указано, что проверка проводилась с 11 часов 00 минут до 13 часов 00 минут, продолжительность – 2 часа;

6.Кроме того, в Акте указаны сведения о результатах планового (рейдового) осмотра земельного участка, которые **не соответствуют действительности**, а именно:

6.1.Земельный участок не огорожен, не имеет межевых знаков и иных обозначений на местности, а в Акте указано, что «земельный участок имеет обозначение на местности»;

6.2.В результате земляных работ был снят и вывезен за пределы земельного участка плодородный слой почвы, а в Акте указано, что «признаки снятия плодородного слоя почвы, проведения земляных работ отсутствуют»;

6.3.Разрешенное использование земельного участка – рыбоводство, а в Акте указано, что «техника, расположенная на земельном участке, имеет с/х назначение»;

6.4.На земельном участке расположены заводненные карьерные выемки, а в Акте указано, что «на земельном участке отсутствуют объекты не сельскохозяйственного назначения».

**Проект рекультивации земельного участка 13/06-18-РЗУ** (далее – Проект рекультивации) разработан и утвержден **на основании утратившего силу** Постановления Правительства Российской Федерации от 23.02.1994 №140 «О рекультивации земель, снятии, сохранении и рациональном использовании плодородного слоя почвы», в период действия Правил проведения рекультивации и консервации земель, утвержденных Постановлением Правительства Российской Федерации от 10.07.2018 №800, не соответствует требованиям Правил проведения рекультивации и консервации земель, а именно:

1.Проект рекультивации не содержит раздел «Пояснительная записка», включающий описания **исходных условий** рекультивируемых земель, степень и характер деградации земель. В Проекте рекультивации не указано, что на земельном участке расположены заводненные карьерные выемки (нарушен подпункт «а» пункта 14 Правил рекультивации);

2. Проект рекультивации не содержит раздел «Пояснительная записка», включающий сведения об установленном целевом назначении земель и **разрешенном использовании** земельного участка, подлежащего рекультивации. В Проекте рекультивации не указано, что разрешенное использование земельного участка – «рыбоводство» (нарушен подпункт «а» пункта 14 Правил рекультивации);

3. Проект рекультивации не содержит раздел «Пояснительная записка», включающий **информацию о правообладателях** земельных участков. В Проекте рекультивации не указано, что арендатором земельного участка является ООО «УГУРЛИЕВ КОМПАНИЯ», а субарендатором земельного участка является ООО «ПРЕМИУМ» (нарушен подпункт «а» пункта 14 Правил рекультивации);

4. Проект рекультивации не содержит раздел «Содержание, объемы и график работ по рекультивации земель», включающий описание последовательности и **объема проведения работ** по рекультивации земель (нарушен подпункт «в» пункта 14 Правил рекультивации);

5. Проект рекультивации не содержит раздел «Содержание, объемы и график работ по рекультивации земель», включающий **сроки проведения работ** по рекультивации земель (нарушен подпункт «в» пункта 14 Правил рекультивации);

6. Проект рекультивации не содержит раздел «Содержание, объемы и график работ по рекультивации земель», включающий планируемые сроки окончания работ по рекультивации земель (нарушен подпункт «в» пункта 14 Правил рекультивации).

ООО «ПРЕМИУМ» даже не начинало работы по рекультивации земель, указанные в Проекте рекультивации земельного участка 13/06-18-РЗУ.

Следовательно, **Акт** планового (рейдового) осмотра земельного участка от 19.09.2019 №40-П и утвержденный **Проект** рекультивации земельного участка 13/06-18-РЗУ **не могут являться доказательствами** того, что ООО «ПРЕМИУМ» надлежащим образом исполнило Представление Управления Россельхознадзора по городу Москва, Московской и Тульской области от 28.06.2018 №06-48з/2018.

В соответствии с **распоряжением** Генерального прокурора Российской Федерации от **16.05.2016 №288/7р** Управление Генеральной прокуратуры Российской Федерации в Центральном федеральном округе **осуществляет надзор** за исполнением законов, соблюдением прав и свобод человека и гражданина Управлением Россельхознадзора по городу Москва, Московской и Тульской областям.

На основании вышеизложенного, руководствуясь положениями Федерального закона от 17.01.1992 №2202-1 «О прокуратуре Российской Федерации»,

прошу:

1.Поручить Прокуратуре Московской области в целях контроля исполнения представления от 28.06.2018 №06-48з/2018 согласовать Управлению Россельхознадзора по городу Москве, Московской и Тульской области проведение в отношении ООО «ПРЕМИУМ» (ИНН 7724750184) внеплановой проверки земельного участка с кадастровым №50:16:0502056:84, площадью 173816 кв.м., имеющего местоположение: участок находится примерно в 1300 м по направлению на северо-запад от ориентира п.Случайный, расположенного за пределами участка, адрес ориентира: Московская область, Ногинский район, поле №15.

2.Поручить Управлению Россельхознадзора по городу Москве, Московской и Тульской области в целях контроля исполнения представления от 28.06.2018 №06-48з/2018 провести в отношении ООО «ПРЕМИУМ» (ИНН 7724750184) внеплановую проверку земельного участка с кадастровым №50:16:0502056:84, площадью 173816 кв.м., имеющего местоположение: участок находится примерно в 1300 м по направлению на северо-запад от ориентира п.Случайный, расположенного за пределами участка, адрес ориентира: Московская область, Ногинский район, поле №15.

**Приложения (на 39 л.):**

- 1.Представление от 28.06.2018 №06-48з/2018 на 2 л.;
- 2.Проект рекультивации №13/06-18-РЗУ на 28 л.;
- 3.Акт от 19.09.2019 №40-П на 2 л.;
- 4.Письмо от 20.11.2019 №06/1824-ПГ на 1 л.;
- 5.Письмо от 22.11.2019 №06/1846-ПГ на 1 л.;
- 6.Письмо от 08.05.2020 №06/1052ПГ на 1 л.;
- 7.Письмо от 23.06.2020 №5-ФС-У/1982-1781 на 1 л.;
- 8.Письмо от 13.07.2020 №06/1661-ПГ на 1 л.;
- 9.Письмо от 22.07.2020 №5-ФС-У/2275-2042 на 1 л.;
- 10.Письмо от 28.07.2020 №06/1879-ПГ на 1 л..

**Генеральный директор  
ООО «УГУРЛИЕВ КОМПАНИЯ»**

**М.А.Угурлиев**

ФЕДЕРАЛЬНАЯ СЛУЖБА ПО ВЕТЕРИНАРНОМУ И  
ФИТОСАНИТАРНОМУ НАДЗОРУ  
(Россельхознадзор)

УПРАВЛЕНИЕ  
ПО ГОРОДУ МОСКВА, МОСКОВСКОЙ И ТУЛЬСКОЙ ОБЛАСТЯМ

123308, Москва, проспект Маршала Жукова, д. 1

тел. 411-61-92; факс 411-61-93

**ПРЕДСТАВЛЕНИЕ № 06-48з/2018**

об устранении причин и условий, способствовавших совершению  
административного правонарушения

28 июня 2018 г.

Московская область, Раменский район,  
п. Ильинский, ул. Праволинейная, д. 26/3  
место составления

Я, начальник Раменского межрайонного отдела Сапожников Андрей  
Вадимович,

должность, Ф.И.О. уполномоченного должностного лица

рассмотрев материалы дела об административном правонарушении  
№ 06-48з/2018, совершенном Обществом с ограниченной ответственностью  
«Премиум» (далее – ООО «Премиум»), ИНН 7724750184, ОГРН  
1107746464814, дата присвоения ОГРН 07.06.2010, КПП: 502401001, адрес  
постоянно действующего исполнительного органа: 143409, Московская обл.,  
г. Красногорск, ул. Успенская, дом 5, помещение 14, офис 508,

наименование юридического лица, индивидуального предпринимателя,  
Ф.И.О. представителя по доверенности, гражданина, должностного лица  
излагается факт нарушения требований законодательства

**УСТАНОВИЛ:**

16.04.2018 в 13 часов 00 минут ООО «Премиум» по адресу:  
Московская область, городской округ Электросталь на земельном участке  
сельскохозяйственного назначения с кадастровым номером  
50:16:0502056:84 совершило правонарушение, ответственность за которое  
предусмотрена ч. 2 ст. 8.7 Кодекса Российской Федерации об  
административных правонарушениях, а именно: в Раменский межрайонный  
отдел Управления Россельхознадзора по городу Москва, Московской и  
Тульской областям из Комитета имущественных отношений Администрации  
городского округа Электросталь Московской области поступили материалы  
внеплановой проверки, проведенной в рамках муниципального земельного  
контроля в отношении ООО «Премиум» (акт от 16.04.2018 № 6).

В результате проверки выявлены нарушения требований  
законодательства на земельном участке сельскохозяйственного назначения с  
кадастровым номером 50:16:0502056:84 площадью 173816 кв. метров,  
принадлежащем с 22.07.2016 на праве субаренды ООО «Премиум»,  
разрешенный вид использования участка – рыбоводство.

В ходе проверки установлено, что на участке расположена заводненная  
карьерная выемка, на большей части участка снят плодородный слой почвы,  
имеются очаги захламления территории навалами строительного мусора.



Юридическим лицом не представлены документы по рекультивации нарушенных земель. Признаков использования участка в сельскохозяйственном производстве (рыбоводстве) в ходе проверки не установлено.

При проведении проверки присутствовал генеральный директор ООО «Премиум» Котляров Николай Федорович.

На основании изложенного и руководствуясь ст. 29.13. КоАП РФ,

**ОБЯЗЫВАЮ:**


Генерального директора ООО «Премиум» Котлярова Николая Федоровича, реквизиты юридического лица - ИНН 7724750184, ОГРН 1107746464814, дата присвоения ОГРН 07.06.2010, КПП: 502401001, адрес постоянно действующего исполнительного органа: 143409, Московская обл., г. Красногорск, ул. Успенская, дом 5, помещение 14, офис 508 в месячный срок со дня получения настоящего представления письменно сообщить о рассмотрении настоящего представления и о принятых мерах по устранению причин и условий, способствовавших совершению административного правонарушения, а именно:

1. Рассмотреть настоящее представление об устранении причин и условий, способствовавших совершению административного правонарушения и в течение месяца со дня его получения письменно сообщить должностному лицу в адрес Управления о принятых мерах по устранению причин и условий, способствовавших совершению административного правонарушения.

2. В срок до 01 октября 2018 г. устранить причины и условия, способствовавшие совершению административного правонарушения.

За уклонение от исполнения (несвоевременное исполнение) настоящего представления предусмотрена административная ответственность в соответствии со ст. 19.6 КоАП РФ.

Начальник Раменского  
межрайонного отдела



А.В.Саножников

28 июня 2018 года

Представление получил:

\_\_\_\_\_ ) « \_\_\_\_ » \_\_\_\_\_ 20\_\_ года  
подпись, Ф.И.О.

Представление направлено почтой: « \_\_\_\_ » \_\_\_\_\_ 20\_\_ года

Представление отправлено по факсу: \_\_\_\_\_  
представление принял секретарь

**ООО «Водные Проектные Решения»**

Юр. адрес: 127238, г. Москва, Локомотивный проезд, д. 21, этаж 2, офис 27.  
Факт. адрес: 127238, г. Москва, Локомотивный проезд, д. 21, этаж 2, офис 27.  
ИНН/КПП 7713761191/771301001 ОГРН 1137746041520  
тел: 8(499) 788-7-000 [www.awatereng.com](http://www.awatereng.com)

**Участок по адресу: Московская область, городской округ  
Электросталь, земельный участок с Кадастровым номером  
50:16:0502056:84**

**ПРОЕКТ РЕКУЛЬТИВАЦИИ ЗЕМЕЛЬНОГО УЧАСТКА**

**13/06-18-РЗУ**

Москва, 2018г.

## **ООО «Водные Проектные Решения»**

Юр. адрес: 127238, г. Москва, Локомотивный проезд, д. 21, этаж 2, офис 27.  
Факт. адрес: 127238, г. Москва, Локомотивный проезд, д. 21, этаж 2, офис 27.  
ИНН/КПП 7713761191/771301001 ОГРН 1137746041520  
тел: 8(499) 788-7-000 www.awatereng.com

**Участок по адресу: Московская область, городской округ  
Электросталь, земельный участок с Кадастровым номером  
50:16:0502056:84**

### **ПРОЕКТ РЕКУЛЬТИВАЦИИ ЗЕМЕЛЬНОГО УЧАСТКА**

**13/06-18-РЗУ**

Изм. № подл.	Подп. и дата	Взам. инв. №

Генеральный директор

Г.Г. Каренгин

Главный инженер проекта

Н.А. Савельев

Москва, 2018г.



# Институт “ГЕОСТРОЙПРОЕКТ”

тел./факс: (495) 781-82-40; (985) 643-53-51

Участок по адресу: Московская область, городской округ  
Электросталь земельный участок  
с Кадастровым номером 50:16:0502056:84

**Проект рекультивации земельного участка**

**1606-&.КА.3.01.РЗУ**

Генеральный директор

Главный инженер проекта



А.А. Корнилов

А.В. Быков

Москва 2018 г.




Справка Главного инженера проекта

Проектная документация разработана в соответствии с техническими регламентами, государственными нормами, правилами, стандартами, исходными данными, заданием на проектирование, а также техническими условиями и требованиями, выданными органами государственного надзора и заинтересованными организациями при согласовании исходно-разрешительной документации; предусматривает мероприятия, обеспечивающие конструктивную надежность, взрывопожарную и пожарную безопасность объекта, защиту населения и устойчивую работу объекта в чрезвычайных ситуациях, защиту окружающей природной среды при его эксплуатации при выполнении мероприятий, предусмотренных проектом.

Главный инженер проекта



А.В. Быков

Изм.	Кол. уч.	Лист	№ док.	Подп.	Дата	1606-&.КА.3.01.РЗУ.СГ			
									Изм.
Изм. № подл.	Директор	Корнилов				Участок по адресу: Московская область, городской округ Электросталь земельный участок с КН 50:16:0502056:84 Проект рекультивации земельного участка Справка ГИПа	Стадия	Лист	Листов
	ГИП	Быков					Р	3	
	Разработал	Цветкова					ООО «Институт Геостройпроект» Москва		
	Н. контрол.	Чахиров							

## Оглавление

1. Введение .....	2
2. Характеристика района .....	3
3. Оценка развитости транспортной инфраструктуры.....	3
4. Характеристика земельного участка, предоставленного для строительства, обоснование необходимости использования для строительства земельных участков вне земельного участка .....	4
5. Обоснование принятой организационно-технологической схемы, определяющей последовательность возведения зданий и сооружений, инженерных и транспортных коммуникаций, обеспечивающей соблюдение установленных в календарном плане строительства сроков завершения строительства (его этапов).....	4
6. Перечень видов строительных и монтажных работ, ответственных конструкций, участков сетей инженерно-технического обеспечения, подлежащих освидетельствованию с составлением соответствующих актов приемки перед производством последующих работ и устройством последующих конструкций .....	5
7. Технологическая последовательность работ .....	5
7.1 Подготовительный период.....	5
7.2 Основной период .....	7
7.2.2 Рекультивация.....	9
8. Предложения по обеспечению контроля качества строительных работ и работ по рекультивации.....	12
9. Предложения по организации службы геодезического и лабораторного контроля .....	12
10. Перечень мероприятий и проектных решений по определению технических средств и методов работы, обеспечивающих выполнение нормативных требований охраны труда	13
11. Описание проектных решений и мероприятий по охране окружающей среды в период строительства .....	16
12. Перечень мероприятий по организации мониторинга .....	17

Взам. инв. №		Подп. и дата						<b>1606-&amp;.КА.3.01.РЗУ.ПЗ</b>					
Инов. № подл.				Изм.	Кол.уч	Лист	№ док	Подп.	Дата	Участок по адресу: Московская область, городской округ Электросталь земельный участок с КН 50:16:0502056:84 Проект рекультивации земельного участка ПЗ.	Стадия	Лист	Листов
											П	1	22
											ООО «Институт Геостройпроект»		
											Москва	2018	

### 1. Введение

Настоящий раздел «Проект рекультивации земельного участка» (далее по тексту РЗУ) по объекту , Участок по адресу: Московская область, городской округ Электросталь, земельный участок с Кадастровым номером 50:16:0502056:84

Разработан на основании:

- Техническое задание на проектирование;
- Топографический план масштаба 1:500;

Проект выполнен в соответствии с требованиями:

ГОСТ 17.5.3.04-83 «Общие требования к рекультивации земель».

Постановление Правительства РФ «О рекультивации земель, снятии, сохранении и рациональном использовании плодородного слоя почвы» от 23.02.94 № 140.

Приказ Министерства природных ресурсов РФ и Комитета РФ по землеустройству №525-67 от 22.12.1995.

- СП 48.13330.2011 «Организация строительства». Актуализированная редакция СНиП 12-01-2004;
- СП 45.13330.2012 «Земляные сооружения. Основания и фундаменты». Актуализированная редакция СНиП 3.02.01-87;
- СанПиН 2.2.3.1384-03 «Гигиенические требования к организации строительного производства и строительных работ»;  
Постановление Правительства РФ от 25.04.2012 №390  
«О противопожарном режиме»;
- СНиП 12-03-2001 «Безопасность труда в строительстве. Часть 1. Общие требования»;
- СНиП 12-04-2002 «Безопасность труда в строительстве. Часть 2. Строительное производство».

Технические решения, принятые в проектной документации, соответствуют требованиям экологических, санитарно-гигиенических, противопожарных и других нормам, действующих на территории Российской Федерации и обеспечивают безопасную для жизни и здоровья людей эксплуатацию объекта при соблюдении предусмотренной проектной документацией мероприятий.

Ивл. № подл.	Подп. и дата	Взам. инв. №							Лист
			1606- &.КА.3.01.РЗУ.ПЗ						2
Изм.	Кол.уч.	Лист	№ док.	Подп.	Дата				

## 2. Характеристика района.

Участок работ находится по адресу: Московская область, городской округ Электросталь, земельный участок с Кадастровым номером 50:16:0502056:84

Таблица 1. Проектные параметры копань- пруда

Параметр	Значение
Длина береговой линии, м.п.	1603
Площадь зеркала воды, м <sup>2</sup>	114931
Объем воды, м <sup>3</sup>	208110
Максимальная глубина, м	2
Отметка уровня воды, м БС	+139,50
Отметка верха берега, м БС	+140,50
Отметка дна пруда в самом глубоком месте, м БС	+137,50

Территория **городского округа Электросталь Московской области** расположена в 50 километрах от центра Москвы.

Умеренно-континентальный **климат** г. Электросталь характеризуется наличием устойчивого снегового покрова на протяжении всего зимнего периода и умеренно жарким летним сезоном года. Средняя зимняя температура Электростали равняется минус 10 градусам по Цельсию. Самым жарким месяцем лета является июль.

**Район** с незначительными колебаниями относительных высот, разветвленная речная сеть. Рельеф **района** равнинный, местами полого-увалистый и холмистый. Сравнительно сильно расчлененные возвышенности чередуются с плоскими низменностями. Основные понижения и повышения рельефа определяются особенностями залегания коренных пород. В северной части встречаются холмы и плоские участки с западинами, ещё не включенными в современную речную сеть.

## 3. Оценка развитости транспортной инфраструктуры

Проектируемый участок находится по адресу: Московская область, городской округ Электросталь, земельный участок с Кадастровым номером 50:16:0502056:84 вблизи деревни Стёпаново, которая расположена на востоке Московской области, в южной части городского округа Электросталь, на Носовихинском шоссе, примерно в 39 км к востоку от Московской кольцевой автодороги и 6 км к югу от центра города Электросталь, в верхнем течении реки Вохонки бассейна Клязьмы<sup>[2]</sup>.

В 12 км к юго-западу от деревни проходит Егорьевское шоссе, в 12 км к северу — Горьковское шоссе, в 2,5 км к западу — Московское малое кольцо, в 30 км к востоку — Московское большое кольцо, севернее деревни — пути Горьковского направления и хордовой линии Мытищи — Фрязево Ярославского направления Московской железной дороги. Ближайшие населённые пункты — деревни Бабеево и Всеволодово, посёлки Новые Дома и Фрязево.

Изм. №	№ год.	Подп.	и дата	Взам. инв. №

Изм.	Кол.уч.	Лист	№ док.	Подп.	Дата

1606- &.КА.3.01.РЗУ.ПЗ

Лист

3



Инфраструктура района участка включает сооружения и объекты жилого, санитарно-технического, транспортного, коммунального и прочих назначений. В целом городской округ Электросталь является одним из наиболее развитых в Московской области.

**4. Характеристика земельного участка, предоставленного для строительства, обоснование необходимости использования для строительства земельных участков вне земельного участка.**

На территории в границах разработки проекта в настоящее время инженерных коммуникаций нет. Памятники природы отсутствуют. Рельеф участка ровный. Ширина участка составляет ~ 250 метров, длина участка с северо-запада на юго-восток – ~700 м. Площадь участка ~17,4га.

Абсолютные отметки изменяются от 141,50 до 142,00 м.

Площадь земельного участка, подлежащего рекультивации, выше отметки воды составляет 17000м<sup>2</sup>.

**5. Обоснование принятой организационно-технологической схемы, определяющей последовательность возведения зданий и сооружений, инженерных и транспортных коммуникаций, обеспечивающей соблюдение установленных в календарном плане строительства сроков завершения строительства (его этапов)**

При определении единой организационной схемы устройства копань-пруда учитывается следующее:

- минимально необходимые размеры строительной площадки;
- производство земляных работ ведется силами генподрядной организации с привлечением субподрядных организаций;
- обеспечение водой и энергоресурсами осуществляется Заказчиком.
- покрытие потребности в строительных кадрах за счет имеющихся в наличии у генподрядной и субподрядных организаций, участвующих в строительстве;
- механизация земляных работ на объекте должна обеспечивать повышение производительности труда, сокращение объемов не производительного ручного труда за счет применения наиболее эффективных строительных машин, оборудования и средств малой механизации, имеющихся в отечественных строительных подразделениях;
- виды, характеристика и количество машин и механизмов выбираются исходя из объемно-планировочных решений, а также темпов и условий производства работ, в процессе реконструкции должно быть обеспечено соблюдение строительных норм, правил и стандартов.

Данный проект устройства копань-пруда отражает основные организационные решения и рекомендации по рекультивации пруда, конкретные решения представляются на дальнейших стадиях проектирования и в проектах производства работ.

Изм. № подл.	Подп. и дата	Взам. инв. №						1606- & .КА.3.01.РЗУ.ПЗ	Лист
								4	
Изм.	Кол.уч.	Лист	№ док.	Подп.	Дата				

На основании принятых конструктивных решений, результатов инженерно-геологических изысканий и климатических условий принята следующая организационно-технологическая схема строительства:

Подготовительный период

В подготовительный период выполняются следующие работы:

- устройство временных проездов с покрытием из сборных ж. б. плит;
- монтаж временных зданий для нужд подрядной организации;

Основной период

- выемка грунта до отм. 140,75м;
- разработка мокрого грунта до проектной отм.137,50 м;
- устройство основания под крепление откоса щебнем;
- крепление откоса 1:4 щебнем;
- посев многолетних трав по слою растительного грунта.

Каждым этапом охватывается комплекс работ, выполняемых параллельно или последовательно определенными механизмами и составом бригады, обеспечивающих готовность части сооружения или отдельных его конструкций для производства последующих работ.

**6. Перечень видов строительных и монтажных работ, ответственных конструкций, участков сетей инженерно-технического обеспечения, подлежащих освидетельствованию с составлением соответствующих актов приемки перед производством последующих работ и устройством последующих конструкций**

При приемке земляных работ контролируются:

- наличие технической документации;
- качество грунтов и их уплотнение;
- форма и расположение земляных сооружений, соответствие отметок, уклонов проектным размерам;

Акт сдачи-приемки законченных земляных сооружений

- перечень использования технической документации;
- данные о топографических, гидрогеологических и грунтовых условиях;
- перечень недоделок, не препятствующих эксплуатации сооружений, сооружений с указанием срока их службы

**7. Технологическая последовательность работ.**

**7.1 Подготовительный период**

Комплекс внутриплощадочных подготовительных работ должен выполняться до начала производства основных работ и включать в себя работы, связанные с освоением строительной

Изм. № докл.	Подп. и дата	Взам. инв. №							Лист
			1606- &.КА.3.01.РЗУ.ПЗ						5
Изм.	Кол.уч.	Лист	№ док.	Подп.	Дата				

площадки, обеспечивающих ритмичное строительство. До начала основных работ по рекультивации должны быть выполнены следующие подготовительные работы:

- расчистка территории, отведенной под застройку, вырубку при необходимости деревьев и кустарника с корчевкой пней или пересадку зеленых насаждений;
- устройство временных автодорог из дорожных плит на песчаном основании;
- при необходимости установка на территории стройплощадки временных зданий административного и бытового назначения;
- прокладка временных инженерных сетей (водопровода, кабелей электроснабжения, канализации) для нужд строительства в соответствии с техническими условиями эксплуатирующих организаций;
- установка на стройплощадке плакатов с основными правилами по технике безопасности в строительстве с обозначением опасных зон и безопасных проходов и проездов;
- оборудование стройплощадки стендами с комплектом первичных средств пожаротушения;
- у въезда на строительную площадку установить схему движения и знаки ограничения скорости движения автотранспорта.
- устройство площадок складирования;
- устройство освещения строительной площадки;
- размещение контейнеров для бытового и строительного мусора;
- выполнить все организационные и охранные мероприятия, предусмотренные условиями согласования заинтересованных служб и организаций.

Все работы выполнять в соответствии с проектом производства работ (ППР), с соблюдением правил СНиП 12-03-2001 «Безопасность труда в строительстве, часть 1. Общие требования», СНиП 12-04-2002 «Безопасность труда в строительстве, часть 2. Строительное производство» и другими нормативными документами.

После выполнения в необходимом объеме всех вышеперечисленных мероприятий подготовительного

Ведомость основных объемов работ подготовительного периода

№ п/п	Наименование работ	Ед. изм.	Объем	Примечание
1	Устройство временных а/дорог:			
	щебень, h=150мм	м <sup>2</sup>	5845	
	Плиты дорожные 3x1,75x0,18	м <sup>3</sup>	1260	
2	Устройство основания по бытовки:			При необходимости
	Песчаная подготовка, h=150мм			
3	Устройство площадок для автостоянки транспорта			
	Песчаная подготовка, h=150мм Дорожные плиты 1П30.18	шт	114	

Взам. инв. №	
Подп. и дата	
Инв. № подл.	

Изм.	Кол.уч.	Лист	№ док.	Подп.	Дата

1606- &.КА.3.01.РЗУ.ПЗ

Лист  
6

## 7.2 Основной период

### 7.2.1 Земляные работы

Все земляные работы выполнять в соответствии с правилами производства и приемки работ, приведенными в СП 45.13330.2012 «Земляные сооружения и, основания и фундаменты».

Перед началом производства земляных работ необходимо вызвать представителей заинтересованных служб и владельцев инженерных коммуникаций с целью определения фактического расположения сетей и согласования методов производства работ. При наличии рядом действующих кабелей, земляные работы производить под непосредственным руководством ИТР. При обнаружении коммуникаций, не указанных в проекте, земляные работы прекратить и вызвать на место представителей заказчика и проектировщика.

- Выполнить разбивочные работы и закрепить на местности оси сооружений, границы выемок и насыпей с составлением актов, со схемой разбивки и привязки к опорной геодезической сети;
- При планировке поверхностей должны соблюдаться проектные отметки и уклоны, не допускается образование замкнутых понижений;
- Не допускается использовать в одной насыпи грунтов разных типов
- Уплотнение отсыпанного грунта выполняется самоходным кулачковым катком массой 8т. Количество проходов по одному следу 8. Грунт для отсыпки завозится автосамосвалами г/п 10-12т, подается к месту отсыпки и разравнивается бульдозером.
- Количество проходов по одному следу и толщина отсыпаемого слоя уточняются опытным путем. Коэффициент уплотнения 0,95.

#### Работы по устройству пруда ведутся в два этапа:

- на первом этапе выполняются работы по срезке растительного грунта и выемке грунта до отметки 140,75 м с устройством временной а/дороги.

Разработка растительного грунта выполняется бульдозером с перемещением под ковш экскаватора и дальнейшей транспортировкой во временный кавальер а/самосвалами.

Растительный грунт планируется перемещать на участок с кадастровым номером 50:16:0502056:9 для дальнейшего благоустройства соседних земельных участков.

Грунт до отм. 140,75 м разрабатывается экскаватором обратная лопата с погрузкой в а/самосвалы и транспортировкой в отвал. Место складирования грунтов определяется местной администрацией.

Изм. №	№ подл.	Подп. и дата	Взам. инв. №							Лист
				1606- &.КА.3.01.РЗУ.ПЗ						
Изм.	Кол.уч.	Лист	№ док.	Подп.	Дата					

- на втором этапе выполняются работы по разработке пруда до проектной отметки 137.50м .  
Площадь пруда условно делится примерно на 2 участка. На одном участке ведется разработка грунта экскаватором обратная лопата с погрузкой в а/самосвалы и транспортировкой его во временное его складирование на второй участок пруда для подсыхания. Второй участок пруда разрабатывается после вывоза подсушенного грунта, разработанного на 1 участке. Грунт по разработке второго участка пруда складировается на участке выделенном администрацией района.

По мере разработки пруда до проектной отметки ведутся работы по креплению подводного откоса с заложением 1:4 щебнем фр. 80-100мм, мощность слоя составляет 200мм. Отсыпка щебня осуществляется по слою ПГС, толщиной слоя 150мм с упором в призму.

После окончания работ по устройству пруда выполняются работы по восстановлению нарушенной поверхности. Восстановление нарушенной поверхности ( откосы и площадка под дорогу) выполняется покрытием поверхности растительным грунтом слоем 150 мм с дальнейшим посевом многолетних трав.

Работы необходимо выполнять в соответствии со СНиП:

-СП 45.13330.2012 "Земляные сооружения. Основания и фундаменты" Актуализированная редакция СНиП 3.02.01-87

-СНиП 12-03-2001 "Безопасность труда в строительстве. Часть 1.Общин требования"

-СНиП 12-04-2002 "Безопасность труда в строительстве. Часть 2.Строительное производство".

- СНиП 2.06.01-86 "Гидротехнические сооружения"

Ведомость основных объемов работ основного периода

№ п/п	Наименование работ	Ед. изм.	Объем	Примечание
1	Разработка растительного слоя	м <sup>3</sup>	26350	
2	Разработка грунта до отм. 140,75 м	м <sup>3</sup>	34650	
3	Разработка мокрого грунта до проектной отметки 137,50 м	м <sup>3</sup>	354100	
4	Крепление откоса 1:4 щебнем фр.20-40 мм, b=200мм	м <sup>3</sup>	1500	
5	Посев многолетних трав по слою растительного грунта, b=150мм	м <sup>2</sup>	17000	
6	Разработка грунта во временном кавальере	м <sup>3</sup>	170000	

Взам. инв. №	
Подп. и дата	
Инв. № подл.	

Изм.	Кол.уч.	Лист	№ док.	Подп.	Дата

1606- &.КА.3.01.РЗУ.ПЗ

Лист  
8

### 7.2.2 Рекультивация

**Рекультивация** — комплекс работ по экологическому и экономическому восстановлению земель и водоёмов, плодородие которых в результате человеческой деятельности существенно снизилось. Целью проведения рекультивации является улучшение условий окружающей среды, восстановление продуктивности нарушенных земель и водоёмов.

Работы, связанные с рекультивацией нарушенных земель, определяются исходя из требований ГОСТ 17.5.3.04-83 «Общие требования к рекультивации земель», в соответствии с Постановлением Правительства РФ «О рекультивации земель, снятии, сохранении и рациональном использовании плодородного слоя почвы» от 23.02.94 N140.

В рекультивации земель различают два этапа:

1. технический - подготовка земель для последующего целевого использования
2. биологический – восстановление плодородия, осуществляемое после технического этапа и включающее комплекс агротехнических и фитомелиоративных мероприятий, направленных на возобновление исторически сложившейся совокупности флоры, фауны и микроорганизмов.

Технический этап предусматривает планировку, формирование откосов, снятие и нанесение плодородного слоя почвы, устройство гидротехнических и мелиоративных сооружений, захоронение токсичных вскрышных пород, а также проведение других работ, создающих необходимые условия для дальнейшего использования рекультивированных земель по целевому назначению или для проведения мероприятий по восстановлению плодородия почв (биологический этап).

Биологический этап включает комплекс агротехнических и фитомелиоративных мероприятий, направленных на улучшение агрофизических, агрохимических, биохимических и других свойств почвы.

При высокой и очень высокой степени загрязнения используются физические методы (удаление и захоронение загрязненных слоев почв, остекловывание, разубоживание), а также создаются искусственные геохимические барьеры вокруг загрязненных участков почв, препятствующие миграции в сопредельные среды.

Ивл. № подл.	Подп. и дата	Взам. инв. №							Лист
									9
Изм.	Кол.уч.	Лист	№ док.	Подп.	Дата	1606- &.КА.3.01.РЗУ.ПЗ			

При невысокой степени загрязнения территории используются различные химические методы (известкование кислых почв, гипсование щелочных почв, внесение минеральных или органических удобрений в отдельности или совместно, использование цеолитов, гумусовых препаратов и других поглотителей для снижения подвижности тяжелых металлов в почв) и биологические приемы (выращивание растений, слабо реагирующих на избыток тяжелых металлов в почве и не накапливающих его в количествах, токсичных для животных и человека; извлечение тяжелых металлов из почв с помощью микроорганизмов; культивирование растений, способных аккумулировать тяжелые металлы в больших количествах - фитомелиорантов - с последующим их удалением с территории переработкой или захоронением).

При составлении организационно-технологических схем и определении методов производства работ следует руководствоваться следующими положениями:

1. Места для отвала плодородного слоя почвы не должны затопляться водой, а также должны быть очищены от мусора.

2. Рельеф спланированной поверхности после нанесения плодородного слоя почвы должен обеспечивать нормальную эксплуатацию машин при выполнении сельскохозяйственных работ.

3. На участках занятых лесом плодородный слой почвы мощностью менее 10 см не снимается и не рекультивируется.

4. Снятие плодородного слоя почвы производится до начала строительных работ, а нанесение плодородного слоя почвы на восстанавливаемые земли - после окончания строительных работ.

5. Срезка и перемещение плодородного слоя почвы в пределах площадки производится, как правило, бульдозерами. Направление разработки и перемещение в отвал, а также последующее нанесение плодородного слоя почвы из отвала определяются организационно-технологической схемой.

6. При снятии, транспортировке и хранении плодородного слоя почвы не допускается смешивание его с подстилающими породами, загрязнение жидкостями, строительным мусором и т.д.

7. На техническом этапе рекультивации в проекте должны быть предусмотрены следующие работы:

- вертикальная планировка участка;

Изм. №	Изм. №	Изм. №	Изм. №	Изм. №	Изм. №
Изм. №	Изм. №	Изм. №	Изм. №	Изм. №	Изм. №
Изм. №	Изм. №	Изм. №	Изм. №	Изм. №	Изм. №
Изм. №	Изм. №	Изм. №	Изм. №	Изм. №	Изм. №

Изм.	Кол.уч.	Лист	№ док.	Подп.	Дата

1606- &.КА.3.01.РЗУ.ПЗ

Лист  
10

- снятие плодородного слоя почвы до начала строительных работ;
- транспортировка плодородного слоя почвы к месту временного хранения;
- складирование плодородного слоя почвы в бурты, соответствующие требованиям ГОСТ 17.5.3.04-83;
- засев поверхности бурта многолетними травами, если срок хранения плодородного слоя почвы превышает 1 год;
- уборка строительного мусора;
- нанесение плодородного слоя почвы на восстанавливаемые земли после окончания строительных работ.

Приемка работ по рекультивации земель и земельных участков осуществляется после письменного извещения уполномоченных органов о завершении работ по рекультивации земельных участков.

К извещению прилагаются следующие материалы:

- а) пояснительная записка о проведенных работах по рекультивации земельных участков;
- б) копии договоров с подрядными и проектными организациями, в случае, если работы по рекультивации земель и земельных участков были выполнены такими организациями полностью или частично, акты приемки выполненных работ;
- в) финансовые документы, подтверждающие закупку материалов, оборудования, материально-технических средств;
- г) данные о состоянии восстановленных земельных участков, в том числе физические, химические и биологические показатели;
- д) иные документы, подтверждающие выполнение работ по рекультивации земельных участков.

Приемку работ по рекультивации земельных участков осуществляет уполномоченный орган.

Порядок приемки работ по рекультивации земельных участков включает выезд на место проведения работ по рекультивации земельных участков, проведение натурного обследования, в том числе, с целью отбора и анализа проб и определения физических, химических, биологических характеристик восстановленных земель, а также установление пригодности таких земель для текущего и/или планируемого целевого использования.

Срок приемки работ по рекультивации земельных участков не может превышать более 60 дней с даты письменного извещения уполномоченных органов.

Изм.	№ док.	Подп.	Дата	Изм.	Кол.уч.	Лист	№ док.	Подп.	Дата	1606- &.КА.3.01.РЗУ.ПЗ	Лист
											11
Изм.	№ док.	Подп.	Дата	Изм.	Кол.уч.	Лист	№ док.	Подп.	Дата		Лист
											11
Изм.	№ док.	Подп.	Дата	Изм.	Кол.уч.	Лист	№ док.	Подп.	Дата		Лист
											11



Принятие работ по рекультивации земельных участков оформляется актом приемки работ по рекультивации земельных участков в соответствии с установленной формой.

Причиной отказа в приемке работ по рекультивации земельных участков является несоответствие проведенных работ по рекультивации земельных участков проекту рекультивации земельных участков.

**8. Предложения по обеспечению контроля качества строительных работ и работ по рекультивации.**

Контроль за качеством выполнения строительных работ по рекультивации осуществляется геодезической службой, имеющейся в генподрядной организации, авторским надзором проектной организации и технадзором заказчика в процессе устройства копань-пруда с выполнением соответствующих записей в книгу авторского надзора.

Высокое качество и надежность выполненных работ должны обеспечиваться строительными организациями путем осуществления комплекса технических, экономических и организационных мер эффективного контроля на всех стадиях создания строительной продукции.

Контроль качества работ выполняемых в зимних условиях должен осуществляться систематически на всех этапах строительства.

Проектом предусматривается сезонное (меженный период) производство работ на строительстве. Работы, выполняемые в зимний период, заранее подготавливаются.

**9. Предложения по организации службы геодезического и лабораторного контроля**

До начала производства основных работ по созданию копань-пруда предусматривается создание опорной геодезической основы, связанной с имеющимися в районе строительства пунктами государственной сети.

Геодезическая разбивочная основа должна обеспечивать исходными данными последующие построения и измерения на всех этапах строительства.

Точность геодезической разбивочной основы принимается в соответствии с актуализированной редакцией СП 126.13330.2012, СНиП 3.01.03-84:

- для линейных измерений - 1/5000;
- для угловых измерений -20 с;
- для определения превышений - 2,5 мм.

Геодезическая разбивочная основа для строительства состоит из разбивочной сети строительной площадки и внешней разбивочной сети сооружения. Они включают в себя плановые и высотные сети.

От геодезической основы строительной площадки (строительной сетки или каркасной полигонометрии) должны быть разбиты основные и главные оси способом створов или полярным, с закреплением продолжения осей не менее чем двумя знаками с каждой стороны (от 15 до 30 м от сооружения).

Изм. №	Изм. № подл.	Подп. и дата	Взам. инв. №

Изм.	Кол.уч.	Лист	№ док.	Подп.	Дата

1606- &.КА.3.01.РЗУ.ПЗ

Лист  
12

От основных осей на расстоянии от 0,5 до 1,0 м должны быть разбиты параллели осей и промежуточные оси. Закрепление осей и параллелей осуществляются на металлических пластинах кернением или окраской.

Вся имеющаяся геодезическая сеть должна быть обследована и при необходимости между смежными пунктами сети должна быть прямая видимость и возможность производства линейных измерений. Базисную сеть уравнивать как свободную, остальные пункты определять по отношению к пунктам базисной сети.

**10. Перечень мероприятий и проектных решений по определению технических средств и методов работы, обеспечивающих выполнение нормативных требований охраны труда**

В процессе производства земляных работ следует соблюдать нормы и правила СП 48.13330.2011 "Организация строительства" СНиП 12-03-2001, СП 28.1333.2012 " и Постановление Правительства РФ от 25 апреля 2012 г. № 390 "О противопожарном режиме".

В соответствии с действующим законодательством обязанности по обеспечению безопасных условий охраны труда возлагаются на работодателя.

Ответственность за соблюдение требований безопасности при эксплуатации машин возлагается:

- за техническое состояние строительных машин - на организацию, на балансе которой они находятся, а при передаче их в аренду – на организацию, определенную договором;
- за обеспечение требований безопасного производства работ – на организации, выполняющие работы.

При производстве работ с привлечением субподрядчиков, генеральный подрядчик обязан:

- разработать совместно с субподрядчиками план мероприятий, обеспечивающих безопасные условия работы, обязательные для всех лиц и организаций, участвующих в строительстве;
- выполнять запланированные за ним мероприятия и координировать действия субподрядчиков в этой части;
- при заключении договоров подряда предусматривать взаимную ответственность сторон за выполнение мероприятий по обеспечению безопасных условий труда.

Перед началом работ в местах, где имеется или может возникнуть производственная опасность, ответственному исполнителю работ необходимо выдавать наряд-допуск на производство работ повышенной опасности. Наряд-допуск должен быть выдан инженерно-техническим работникам из числа лиц, уполномоченных на это приказом руководителя строительной организации.

Рабочие, руководители, специалисты и служащие строительных организаций должны быть обеспечены спецодеждой, спецобувью и другими средствами индивидуальной защиты.

Все лица, находящиеся на строительной площадке, обязаны носить защитные каски.

Изм. № подл.	Подп. и дата	Взам. инв. №

Изм.	Кол.уч.	Лист	№ док.	Подп.	Дата

1606- &.КА.3.01.РЗУ.ПЗ

Лист  
13

Выдача, хранение и пользование спецодеждой, спецобувью и другими средствами индивидуальной защиты должны осуществляться в соответствии с действующими нормами и инструкциями.

Рабочие, руководители, специалисты и служащие, занятые на строительстве объекта, должны быть обеспечены санитарно-бытовыми помещениями (гардеробными, сушилками для одежды и обуви, душевыми, помещениями для приема пищи, отдыха и обогрева) в соответствии с действующими нормами. Подготовка к эксплуатации санитарно-бытовых помещений и устройств должна быть закончена до начала основных строительного-монтажных работ.

Все работающие на строительной площадке должны быть обеспечены питьевой водой. Руководители организаций обязаны обеспечить на строительной площадке и рабочих местах условия для выполнения подчиненными им рабочими требований правил по охране труда.

При возникновении угрозы безопасности, ответственное лицо обязано прекратить работы и принять меры по устранению опасности, а при необходимости обеспечить эвакуацию людей.

Линейные инженерно-технические работники обязаны периодически, не реже одного раза в год, проходить проверку знания ими правил техники безопасности и производственной санитарии.

Перед допуском к работе вновь привлекаемых рабочих, руководитель организации обязан обеспечить их обучение и проведение инструктажа по безопасности труда. Повторный инструктаж по безопасности труда необходимо проводить для всех рабочих не реже одного раза в три месяца.

Предельные значения температур наружного воздуха и силы ветра, при которых следует приостанавливать производство работ на открытом воздухе, определяются в установленном порядке местными органами исполнительной власти.

Организации, разрабатывающие и утверждающие проекты производства работ (ППР), должны предусматривать в них мероприятия по безопасности труда и обеспечению пожарной безопасности. Осуществление работ без ППР, содержащих указанные мероприятия, не допускается.

Перед началом работ в условиях производственного риска необходимо выделить опасные для людей зоны, в которых постоянно действуют или могут действовать опасные факторы, связанные или не связанные с характером выполняемых работ.

К зонам постоянно действующих опасных производственных факторов относятся:

- места вблизи от неизолированных токоведущих частей электроустановок;
- места вблизи от не огражденных перепадов по высоте 1,3 м и более;
- места, где возможно превышение предельно допустимых концентраций вредных веществ в воздухе рабочей зоны и др.

Опасные зоны должны быть обозначены знаками безопасности и надписями установленной формы. На границах опасных зон должны быть установлены предохранительные защитные ограждения. При производстве работ в указанных зонах следует осуществлять организационно-технические мероприятия, обеспечивающие безопасность работающих.

Строительная площадка во избежание доступа посторонних лиц должна быть ограждена.

Ивл. № подл.	Подп. и дата	Взам. ивл. №							Лист
									14
Изм.	Кол.уч.	Лист	№ док.	Подп.	Дата	1606- &.КА.3.01.РЗУ.ПЗ			

Строительная площадка, участки работ, рабочие места, проезды и проходы к ним в тёмное время суток должны быть освещены в соответствии с действующими нормативами.

Ответственность за пожарную безопасность, своевременное выполнение противопожарных мероприятий, обеспечение средствами пожаротушения несёт руководитель генподрядной организации.

К началу основных строительно-монтажных работ должны быть выполнены следующие приоритетные технические и организационные противопожарные мероприятия:

- организована телефонная связь;
- у въезда - выезда на территорию строительства объектов установлены планы пожарной защиты с нанесенными строящимися и вспомогательными зданиями и сооружениями, дорогами, проездами, местонахождением водисточников, пожарных постов, средств пожаротушения и связи;
- определен порядок взаимодействия по предупреждению и тушению пожаров с пожарной охраной МЧС РФ;
- генподрядчиком на объектах должен быть установлен соответствующий противопожарный режим, корректируемый по мере повышения пожарной опасности строящихся объектов;
- разработана общеобъектовая инструкция о мерах пожарной безопасности на объектах строительства (обязательная для исполнения всеми юридическими и физическими лицами, работающими на строительной площадке), которая определяет:
  - 1) противопожарные требования к содержанию территории, зданий и сооружений;
  - 2) места для курения и порядок проведения временных огневых и других пожароопасных работ;
  - 3) порядок уборки горючих отходов и пыли, хранения промасленной одежды и протирочного материала;
  - 4) порядок обесточивания электрооборудования в случае пожара и по окончании рабочего дня;
  - 5) порядок осмотра и закрытия помещений после окончания работы;
  - 6) допустимое количество и места хранения легковоспламеняющихся и горючих жидкостей;
  - 7) назначение ответственных лиц за учет и содержание первичных средств пожаротушения;
  - 8) порядок и сроки прохождения вводного и последующих противопожарных инструктажей, занятий по пожарно-техническому минимуму для различных категорий работников;
  - 9) действия работников при обнаружении и тушении пожаров.

Инв. № подл.	Подп. и дата	Взам. инв. №							Лист
									15
Изм.	Кол.уч.	Лист	№ док.	Подп.	Дата	1606- &.КА.3.01.РЗУ.ПЗ			

**11. Описание проектных решений и мероприятий по охране окружающей среды в период строительства**

При проведении работ в период строительства возможно отрицательное воздействие строительства на окружающую природную среду, основными компонентами которой являются: растительный и животный мир, почва, подземные и поверхностные воды, атмосферный воздух.

Потенциальными источниками негативного воздействия и загрязнения окружающей природной среды являются:

- предприятия строительной базы (автохозяйство, база механизации, складское хозяйство и др.);
- временные автомобильные дороги;
- площадки складирования;

Основными факторами, приводящими к вредному воздействию или загрязнению окружающей природной среды, являются:

- пыление подъездных и внутриплощадочных автодорог;
- неорганизованный вывоз и складирование грунта, мусора и отходов строительного производства;
- выхлопные газы строительных механизмов и автотранспортных средств;
- бытовые стоки с предприятий строительной базы и бытового городка;
- технические стоки с площадок мойки автотранспортных средств, перевозящих бетон и раствор;
- протечки горюче-смазочных материалов на складах и заправках и т.п.

Для предотвращения вредного воздействия на окружающую природную среду указанных факторов, при проектировании сооружений, производстве работ и эксплуатации предприятий строительной базы необходимо:

- стремиться к минимальному отчуждению земель для нужд строительства, предусматривать рекультивацию временно используемых территорий, трассы временных автодорог и подъездных путей прокладывать с учётом требований по предотвращению повреждений сельскохозяйственных угодий, древесно-кустарниковой растительности и животного мира;
- предусматривать опережающее строительство временных автодорог с твёрдым покрытием, организовывать полив автодорог в сухое время года;
- отвалы грунта, а также складирование строительного мусора и отходов производства производить строго на отведённых для этого территориях;
- погрузку, перевозку и хранение сыпучих пылящих материалов (цемент, песок т.п.) производить с использованием специальных средств и закрытых ёмкостей;
- для перевозки бетона и раствора использовать исправные технические средства, исключаяющие их потери в пути;
- строго запрещается закапывать бракованные конструкции;
- запрещается сжигание отходов во избежание загрязнения воздушного пространства;

Взам. инв. №
Подп. и дата
Инв. № подл.

Изм.	Кол.уч.	Лист	№ док.	Подп.	Дата

1606- &.КА.3.01.РЗУ.ПЗ

Лист  
16

- регулировать двигатели строительных механизмов и автотранспортных средств с целью уменьшения токсичности выхлопных газов, в соответствии с требованиями ГИБДД;
- для бытовых и технических стоков воды предусмотреть систему оборотного водоснабжения с устройством не фильтрующих ловушек и отстойников;
- для технических нужд строительства использовать преимущественно электроэнергию, взамен твёрдого или жидкого топлива;
- склады ГСМ выполнять в виде герметичных подземных ёмкостей на нефилтующем основании.

Контроль за соблюдением требований по снижению влияния на окружающую среду в процессе строительства входит в обязанности Заказчика.

Наблюдение за состоянием окружающей среды в процессе строительства ведётся соответствующими службами местных органов власти, отвечающими за состояние водоёмов, почвы и атмосферного воздуха.

При производстве строительно-монтажных работ образуется много отходов. Вывоз отходов осуществляется по мере накопления на стройплощадке. Перед вывозом с территории площадки отходы должны пройти радиационный, бактериологический и токсико-химический контроль.

#### 12. Перечень мероприятий по организации мониторинга .

Существующих зданий, инженерных коммуникаций, попадающих в зону влияния от выполнения работ по благоустройству копань- пруда нет.

Инв. № подл.	Подп. и дата	Взам. инв. №							Лист
			1606- & .КА.3.01.РЗУ.ПЗ						17
Изм.	Кол.уч.	Лист	№ док.	Подп.	Дата				

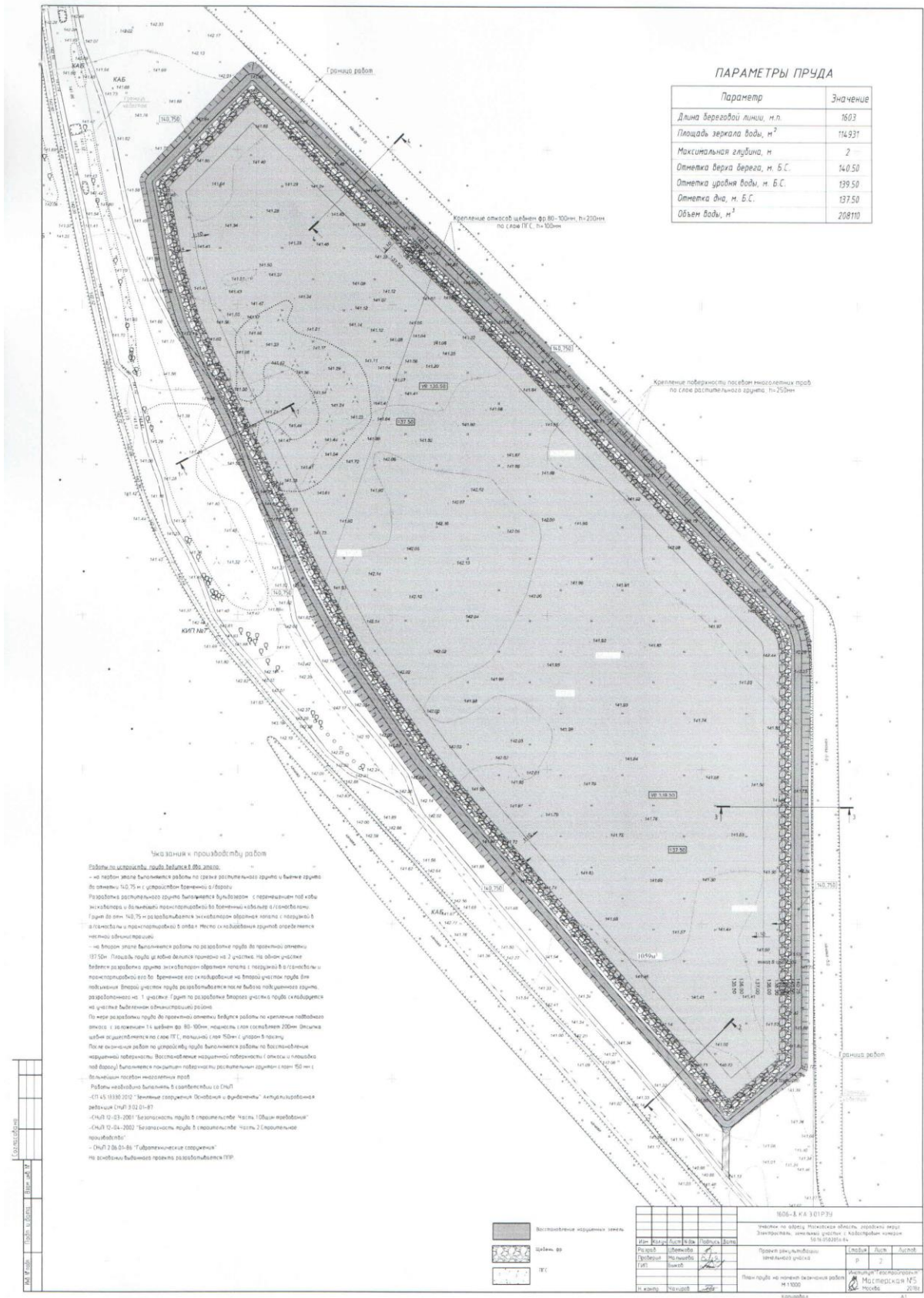
Ведомость рабочих чертежей основного комплекта		Ведомость основных объемов работ			
Лист	Наименование	Наименование	Ед. изм.	Кол.	Примеч.
1	Общие данные	Выемка грунта до отметки 140,75 м	м³	61000	в м. участке зр - 0530043
2	План трюба на момент окончания работ М1:1000	Разработка мокрого грунта до проектной отметки - 137,50 м	м³	354 100	
3	Разрезы 1-1, 2-2, 3-3, 4-4, М 1:100	Крепление оплеса 1,4 шевнем b=200мм фр. 20-40мм	м³	3000	
4	Трүб на отм. 140,75 м. План М 1:1000	Устройство оборудования под крепление оплеса шевнем из ПГС с слоем 100 мм	м³	1500	
5	Разрезы 1-1, 2-2, 3-3, 4-4, М 1:100	Посев многолетних трав по слое распыленного грунта b=150 мм	м²	17000	
6	Технологические схемы	Устройство и демонтаж временной дороги:	п.м	1670	
7	Запол разработки трюба до проектной отметки План М 1:1000	плиты ж/б 3x1,75x0,17	м²/шт	5845/1114	
8	Пояснительная записка	шевень, b=150 мм	м³	1260	
		Разработка грунта во временном кабыльере	м³	170000	
Объемы работ уточняются по факту					
ОБЩИЕ УКАЗАНИЯ					
1. Настоящий проект выполнен по заданию Заказчика.					

Ведомость ссылочных документов		
Обозначение	Наименование	Примечание
000 "Военные Проектные Решения"	Объект по адресу: Московская область, Ногинский район, сельское поселение Степановское, земельный участок с кадастровым номером 50:16:0502056.84	
13/06-18-ТХ	План М 1:1000	
СП 45-13330.2012	Актуализированная версия СНиП 3.02.01-83*	
СП 49-13330.2012	"Земляные сооружения. Основания и фундаменты"	
СП 28-13330.2012	"Безопасность трюба в строительстве. Часть 1. Общие требования"	
	"Безопасность трюба в строительстве. Часть 2. Строительное производство"	

1606-8.КА.Э.01РЭУ					
Участок по адресу: Московская область, городской округ Электросталь, земельный участок с кадастровым номером 50:16:0302056.84					
Изм.	Колуч	Лист	И.И.И.	Подпись	Дата
Разработ	Швецова	Мальшева	Выкоб		
Проверил	Мальшева	Выкоб			
ГИП	Выкоб				
И.контр.	Чахирбаев				
Проект рекультивации земельного участка		Страница	Лист	Листов	
Общие данные		Р	1	7	
Институт "Геопроект"		Москва		2018г.	
Копировал		А3			



**ПАРАМЕТРЫ ПРУДА**

Параметр	Значение
Длина береговой линии, м.п.	1603
Площадь зеркала воды, м <sup>2</sup>	114331
Максимальная глубина, м	2
Отметка верха берега, м. Б.С.	140.50
Отметка уровня воды, м. Б.С.	139.50
Отметка дна, м. Б.С.	137.50
Объем воды, м <sup>3</sup>	208110

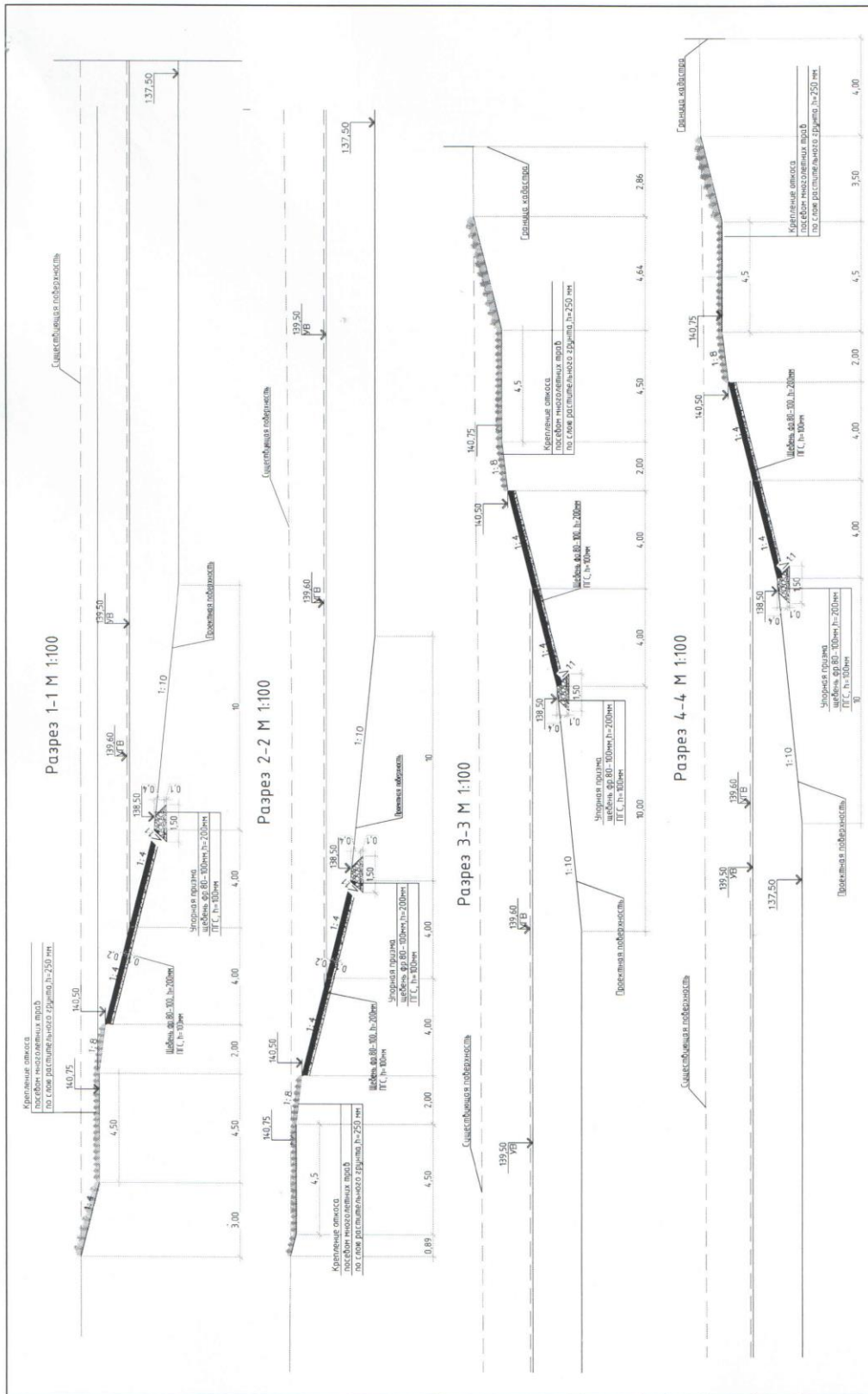
**Условия производства работ**  
**Содержание участка, площадь в кв. метрах:**  
 - на первом этапе выполняются работы по устройству дренажного грунта и выносу грунта до отметки 143,75 м с устройством временной опоры.  
 Работы дренажного грунта выполняются бульдозерами с переворачиванием под ковш экскаватора и дальнейшей планировкой во временный кабель и основание.  
 Грунт до отметки 143,75 м разрабатывается экскаватором обратной лопаты с послойным и параллельным перемещением в откос. Место складирования грунта определяется на месте администрацией района.  
 - на втором этапе выполняются работы по разработке грунта до проектной отметки 137,50 м. Площадь грунта с ковшом делится примерно на 2 участка. На первом участке ведется разработка грунта экскаватором обратной лопаты с послойным и параллельным перемещением кова во временное основание. Временное основание грунта выносу грунта для подготовки к дальнейшим работам. Место складирования грунта определяется на 1 участке. Грунт по разработке второго участка грунта складывается на участке складирования администрации района.  
 По мере разработки грунта до проектной отметки ведутся работы по креплению откосов оплосью и армированием 11 щебнем фр. 80-100 мм, высотой слоя составляет 250 мм. Оплосью засыпается бетоном по мере ТРС, толщиной слоя 100 мм с шагом 1 м.  
 По мере окончания работ по устройству пруда выполняются работы по восстановлению нарушенной поверхности. Восстановление нарушенной поверхности (оплосью и площадью под берегом) выполняется послойным набросом щебня толщиной слоя 50 мм с дальнейшим послойным нанесением ТРС.  
 Работы по устройству выполняются в соответствии со СНиП  
 - СП 45-133.2012 "Временные сооружения (объекты и фундаменты) для строительства зданий СНиП 3-02-01-87"  
 - СНиП 12-03-2001 "Безопасность пруда в строительстве. Часть 1. Общие требования"  
 - СНиП 79-04-2002 "Безопасность пруда в строительстве. Часть 2. Строительство пруда"  
 - СНиП 79-05-86 "Техническое состояние"  
 По условиям выноса проекта разрабатывается ТРС.

Составлено	_____
Проверено	_____
Утверждено	_____
Дата	_____

Восстановление нарушенной земли	_____
Щебень фр. 80	_____
ТРС	_____

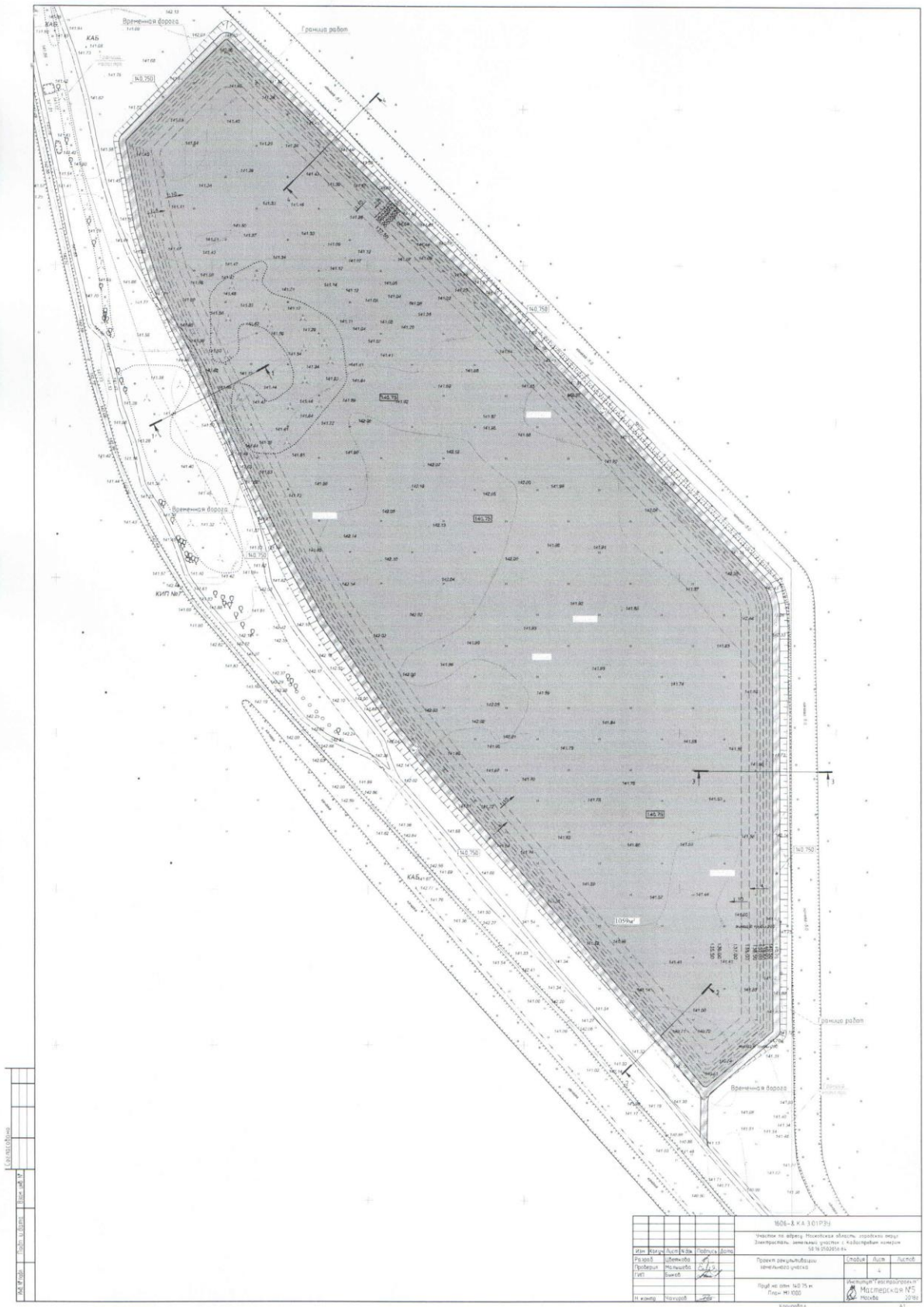
1008-К.К.З.01.Р.39				
Участок на берегу Икшанского озера, дорожные мосты, дренажные, оплосью, грунт и кабельный каналы, 50 м x 300 м и т.д.				
Имя	Иван	Алекс	Влад	Виктор
Роль	Инженер	Инженер	Инженер	Инженер
Подпись	_____	_____	_____	_____
Дата	_____	_____	_____	_____
План пруда по проекту (без учета работ № 1008)			Масштаб: 1:500	
И.И.И.			М.М.М.	



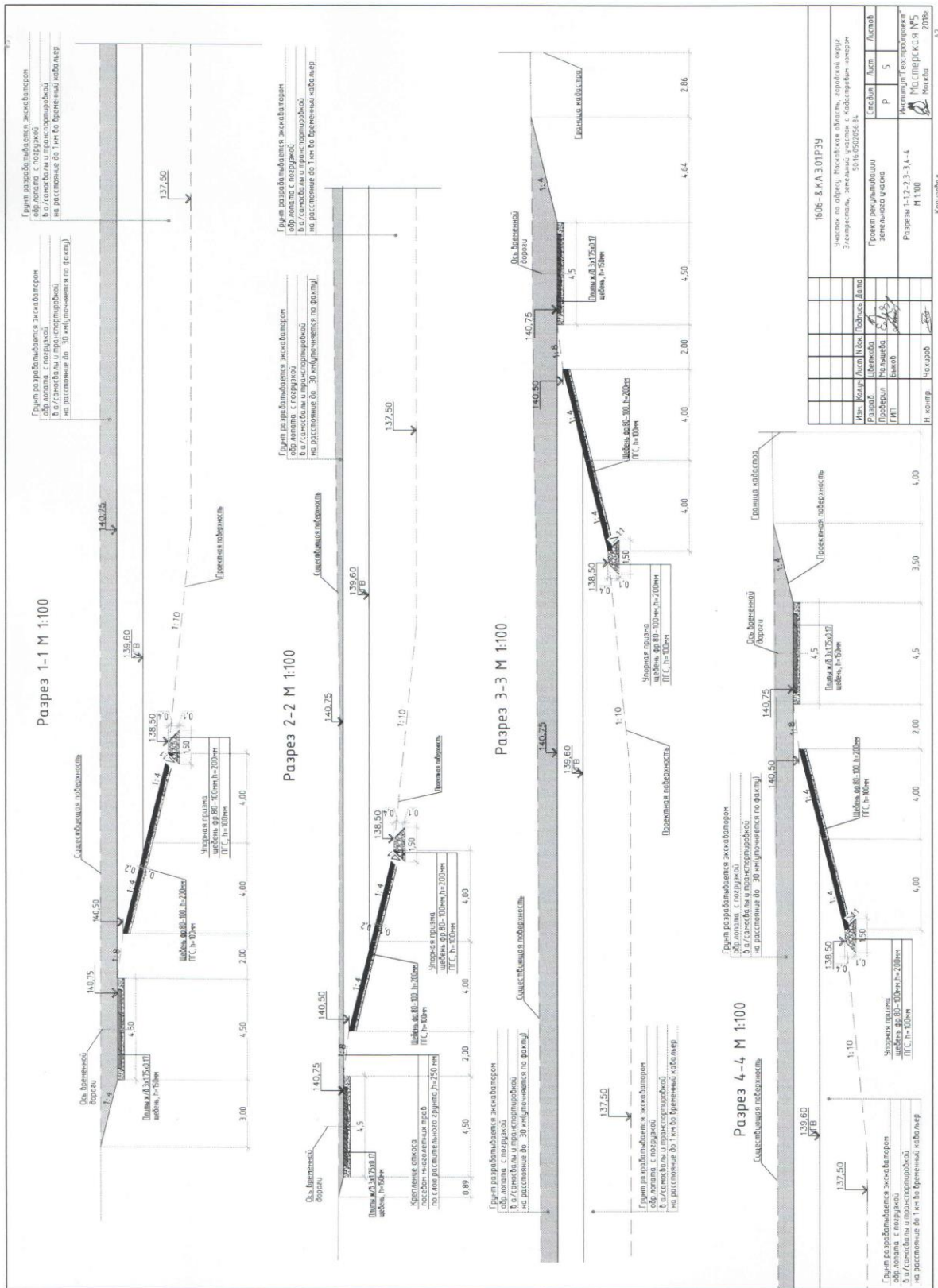


606-8 КАЗОПРЗУ					
Участок по адресу: Новосибирская область, г. Новосибирск, микрорайон Энергострой, земельный участок с кадастровым номером 50/16/001/0156/14					
Проект реконструкции земельного участка					
Разрешение: 1:2-2:3-4-4 №100					
Новосибирск					

№ документа	№ документа	№ документа	№ документа	№ документа	№ документа
Лист	Лист	Лист	Лист	Лист	Лист
1	2	3	4	5	6
1	2	3	4	5	6



Изм.		Дата	Выполн.	Взам.	Масштаб		
1	Исход.	2019	М.С.И.	М.С.И.	1:500	А	А
2	Исход.	2019	М.С.И.	М.С.И.	1:500	А	А
3	Исход.	2019	М.С.И.	М.С.И.	1:500	А	А
4	Исход.	2019	М.С.И.	М.С.И.	1:500	А	А
5	Исход.	2019	М.С.И.	М.С.И.	1:500	А	А
6	Исход.	2019	М.С.И.	М.С.И.	1:500	А	А
7	Исход.	2019	М.С.И.	М.С.И.	1:500	А	А
8	Исход.	2019	М.С.И.	М.С.И.	1:500	А	А
9	Исход.	2019	М.С.И.	М.С.И.	1:500	А	А
10	Исход.	2019	М.С.И.	М.С.И.	1:500	А	А

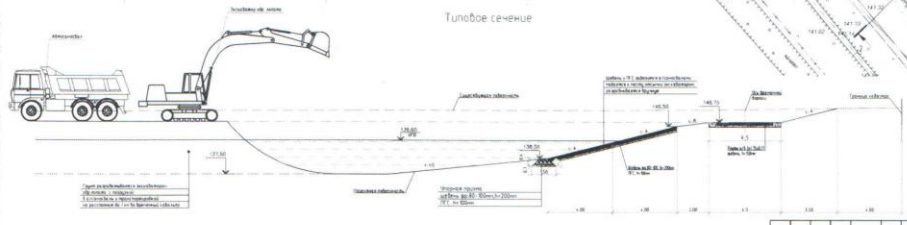
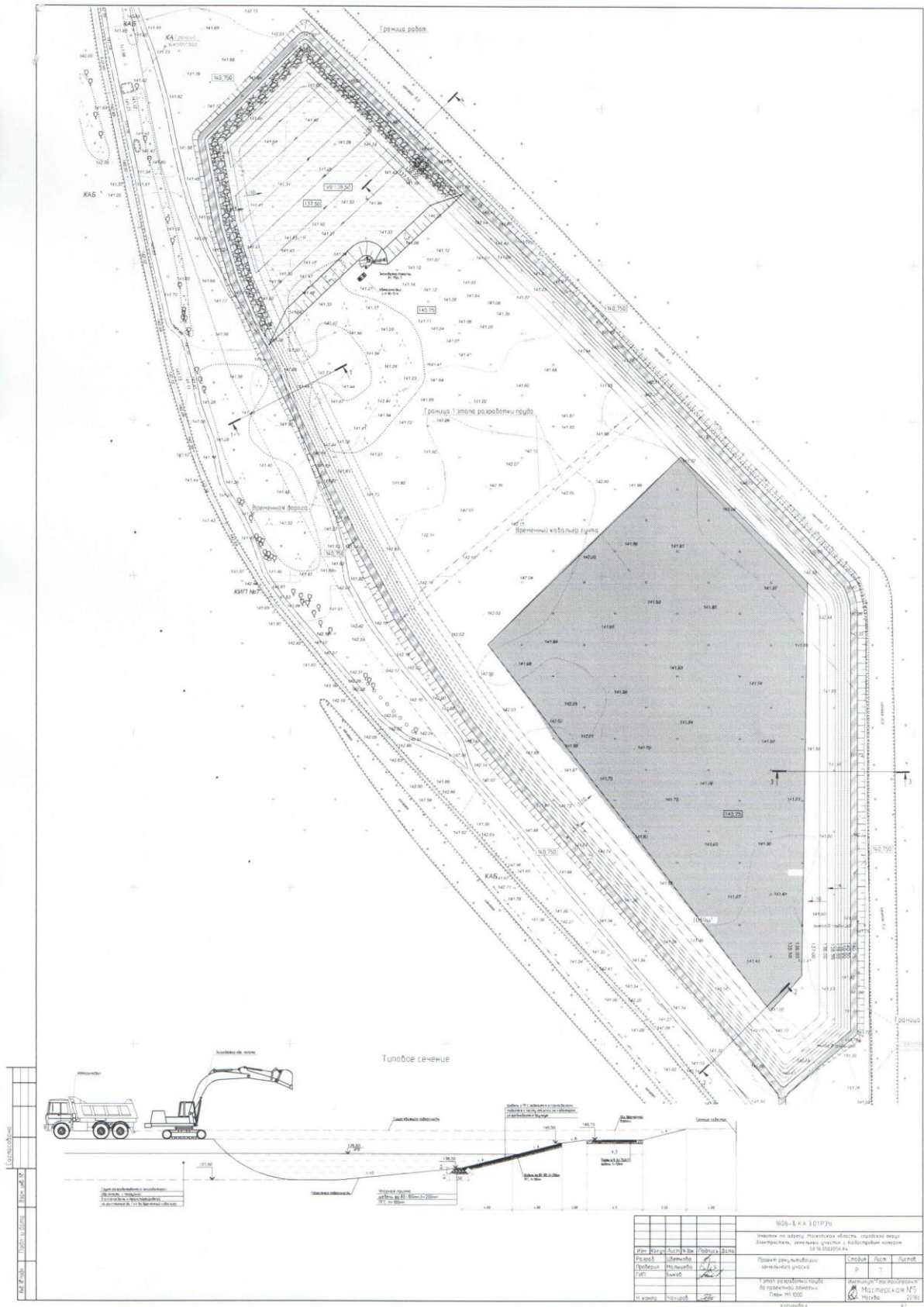


№	И.п.и.ф.н.	В.п.и.ф.н.	Дата
1			
2			
3			
4			
5			
6			
7			
8			
9			
10			

1606-8.КА.Э01Р3У			
Участок на объекте: Московская область, городской округ Замоскворецкий, земельный участок с кадастровым номером 50:16/017/056/04			
Имя	Копия	Лист	Листов
Разработчик	И.И.И.	5	5
Проект	Проект реконструкции земельного участка		
Разрешительный орган	Министерство Москвы		
Масштаб	М 1:100		
Дата	12.23.2014		
И.п.и.ф.н.	И.И.И.		
Подпись			
Дата			

Копия № 2





ИСОС-8 К.А.3 (ГРПЗ)				
Изготовлено по заказу Министерства обороны Российской Федерации на территории, являющейся объектом государственной охраны.				
Имя	Иван	Иван	Иван	Иван
Подпись	Иван	Иван	Иван	Иван
Дата	01.01.2020	01.01.2020	01.01.2020	01.01.2020
И.И.И.	И.И.И.	И.И.И.	И.И.И.	И.И.И.
Исполнитель: ИСОС-8 К.А.3 (ГРПЗ)			М.П. ИСОС-8 К.А.3 (ГРПЗ)	
Москва				

**АДМИНИСТРАЦИЯ**  
ГОРОДСКОГО ОКРУГА ЭЛЕКТРОСТАЛЬ  
МОСКОВСКОЙ ОБЛАСТИ

Московская область, г. Электросталь, ул. Мира, д. 5  
(адрес)

Тел.: 8-496-571-98-89

АКТ №40-П

планового (рейдового) осмотра земельного(-ых) участка(-ов)

14:54 19 сентября 2019  
(время составления акта)

1. Задание на проведение планового (рейдового) осмотра земельного(-ых) участка(-ов)
  
2. Лицо (лица), проводившее(ие) плановый (рейдовый) осмотр земельного(-ых) участка(-ов):  
Крамынин Александр Михайлович, Главный специалист отдела земельных отношений Комитета имущественных отношений Администрации городского округа Электросталь Московской области  
(указываются фамилия, имя, отчество (при наличии), должность лица (лиц), проводившего (их) плановый (рейдовый) осмотр земельного участка)
  
3. Даты и время начала и завершения планового (рейдового) осмотра земельного(-ых) участка(-ов):  
с 14:50 19 сентября 2019 до 14:54 19 сентября 2019
  
4. Сведения об осмотренном(-ых) земельном(-ых) участке(-ах): кадастровый номер: 50:16:0502056:84, р-н Ногинский кв поле №15, категория земель: Земли сельскохозяйственного назначения, вид разрешенного использования: рыбоводство. Сведения о границах земельного участка внесены в ЕГРН, площадь участка: 173816 кв.м.  
(указываются адрес, а при отсутствии адреса земельного участка иное описание местоположения земельного участка, кадастровый номер и вид разрешенного использования земельного участка)
  
5. Перечень мероприятий, проведенных в ходе планового (рейдового) осмотра земельного(-ых) участка(-ов): визуальный осмотр, применение фотофиксации, составление схематичного изображения земельного участка и расположенных на нем объектов  
(указываются мероприятия (визуальный осмотр, замеры земельного участка, применение фото-, видеофиксации, составление схематичного изображения земельного участка и расположенных на нем объектов, иные мероприятия планового (рейдового) осмотра земельного участка и фиксации нарушений требований земельного законодательства), при проведении которых не требуется взаимодействие органа муниципального земельного контроля с юридическим лицом, индивидуальным предпринимателем)
  
6. Сведения о результатах планового (рейдового) осмотра земельного(-ых) участка(-ов):
  - Земельный участок имеет обозначение на местности
  - Визуально, установленное на местности, ограждение (обозначение) земельного участка соответствует данным о границах земельного участка, внесенных в ЕГРН.
  - На земельном участке не произрастает борщевик Сосновского
  - Признаки снятия плодородного слоя почвы, проведения земляных работ отсутствуют
  - Техника, расположенная на земельном участке, имеет с/х назначение
  - На земельном участке отсутствуют объекты не сельскохозяйственного назначения.

По результатам обследования признаков нарушения земельного законодательства не выявлено.

(указываются сведения о результатах планового (рейдового) осмотра, в том числе, о выявленных нарушениях обязательных требований законодательства Российской Федерации, законодательства Московской области, за нарушение которых законодательством Российской Федерации, законодательством Московской области предусмотрена административная и иная ответственность, и о лицах, допустивших указанные нарушения)

7. Перечень прилагаемых к настоящему акту материалов и документов, связанных с результатами планового (рейдового) осмотра земельного участка:

- 1) Фототаблица на 1 листах:
- 2) Схематический(-е) чертеж(-ы) земельного(-ых) участка(-ов) с пояснениями:

8. Подписи уполномоченных должностных лиц Городского округаа Электросталь (структурное подразделение органа муниципального земельного контроля, уполномоченное на исполнение муниципальной функции), проводивших плановый (рейдовый) осмотр земельного(-ых) участка(-ов):

Ирина Стефановна МЗП  
(должность уполномоченного лица)

[Подпись]  
(подпись)

А.М. Булавин  
(расшифровка подписи)

Акт планового (рейдового) осмотра земельного(-ых) участка(-ов) зарегистрирован в журнале учета плановых (рейдовых) осмотров земельных участков" \_\_\_\_ " \_\_\_\_\_ 20\_\_ г. за № \_\_\_\_\_



ФЕДЕРАЛЬНАЯ СЛУЖБА  
ПО ВETERИНАРНОМУ  
И ФИТОСАНИТАРНОМУ  
НАДЗОРУ  
(Россельхознадзор)

УПРАВЛЕНИЕ  
ПО ГОРОДУ МОСКВА,  
МОСКОВСКОЙ И ТУЛЬСКОЙ ОБЛАСТЯМ

проспект Маршала Жукова, д. 1, Москва, 123308  
Тел.: 8 (495) 411-61-92, факс: 8 (495) 411-61-93  
e-mail: rsnmoskva@mail.ru  
http://www.rsn-msk.ru

20.11.2019 № 06/1824-ПГ

на № \_\_\_\_\_

Угурлиеву М.А.

mirzaga.ugurliev@yandex.ru

Управление рассмотрело поступившее обращение о возможном нарушении природоохранного законодательства на земельном участке с кадастровым номером 50:16:0502056:84, расположенном на территории городского округа Богородский Московской области и сообщает.

Руководствуясь требованиями Федерального закона от 26.12.2008 № 294-ФЗ «О защите прав юридических лиц и индивидуальных предпринимателей при осуществлении государственного контроля (надзора) и муниципального контроля» Управлением подготовлены и направлены в Прокуратуру Московской области материалы для согласования проведения в отношении Общества с ограниченной ответственностью «Премиум» внеплановой выездной проверки.

Материалы Прокуратурой Московской области рассмотрены. Учитывая, что юридическое лицо 28.06.2018 привлечено к административной ответственности по ч. 2 ст. 8.7 КоАП РФ, на основании выданного представления разработан и согласован с Комитетом имущественных отношений городского округа Электросталь проект рекультивации земельного участка с кадастровым номером 50:16:0502056:84, решением Прокуратуры Московской области от 15.11.2019 № 7/5-2911-2019 в согласовании проведения внеплановой выездной проверки Общества с ограниченной ответственностью «Премиум» отказано.

Заместитель Руководителя

А.В. Наумчук

исп. Визнер Александр Михайлович  
тел.: (925) 082-08-23

СП 085450





ФЕДЕРАЛЬНАЯ СЛУЖБА  
ПО ВETERИНАРНОМУ  
И ФИТОСАНИТАРНОМУ  
НАДЗОРУ  
(Россельхознадзор)

УПРАВЛЕНИЕ  
ПО ГОРОДУ МОСКВА,  
МОСКОВСКОЙ И ТУЛЬСКОЙ ОБЛАСТЯМ

проспект Маршала Жукова, д. 1, Москва, 123308  
Тел.: 8 (495) 411-61-92, факс: 8 (495) 411-61-93  
e-mail: rsnmoskva@mail.ru  
http://www.rsn-msk.ru

22.11.2019 № 06/1846 - ПГ

на № \_\_\_\_\_

Угурлиеву М.А.

mirzaga.ugurliev@yandex.ru

Управление рассмотрело поступившие обращения (входящие №№ У-991/ПГ от 01.10.2019, У-1050/ПГ от 09.10.2019, У-1162/ПГ от 23.10.2019, У-1165/ПГ от 24.10.2019) о возможном нарушении природоохранного законодательства на земельном участке с кадастровым номером 50:16:0502056:84, расположенном на территории городского округа Богородский Московской области, и сообщает.

Руководствуясь требованиями Федерального закона от 26.12.2008 № 294-ФЗ «О защите прав юридических лиц и индивидуальных предпринимателей при осуществлении государственного контроля (надзора) и муниципального контроля», Управлением подготовлены и направлены в Прокуратуру Московской области материалы для согласования проведения в отношении Общества с ограниченной ответственностью «Премиум» внеплановой выездной проверки.

Материалы Прокуратурой Московской области рассмотрены. Учитывая, что юридическое лицо 28.06.2018 привлечено к административной ответственности по ч. 2 ст. 8.7 КоАП РФ, на основании выданного представления разработан и согласован с Комитетом имущественных отношений городского округа Электросталь проект рекультивации земельного участка с кадастровым номером 50:16:0502056:84, решением Прокуратуры Московской области от 15.11.2019 № 7/5-2911-2019 в согласовании проведения внеплановой выездной проверки Общества с ограниченной ответственностью «Премиум» отказано.

Заместитель Руководителя

Визнер Александр Михайлович  
тел.: (925) 082-08-23

А.В.Наумчук

СП 085459



ФЕДЕРАЛЬНАЯ СЛУЖБА  
ПО ВETERИНАРНОМУ  
И ФИТОСАНИТАРНОМУ  
НАДЗОРУ  
(Россельхознадзор)

УПРАВЛЕНИЕ  
ПО ГОРОДУ МОСКВА,  
МОСКОВСКОЙ И ТУЛЬСКОЙ ОБЛАСТЯМ

проспект Маршала Жукова, д. 1, Москва, 123308  
Тел.: 8 (495) 411-61-92, факс: 8 (495) 411-61-93  
e-mail: rsnmoskva@mail.ru  
http://www.rsn-msk.ru

*08.05.2020 № 06/1052-ПГ*  
на № 07-27/ЦА/2017 от 08.11.2019

Угурлиеву М.А.

mirzaga.ugurliev@yandex.ru

Межрегиональное управление  
Росприроднадзора по Московской  
и Смоленской областям

Варшавское шоссе, д. 39а, г. Москва,  
117105

Управление рассмотрело поступившее из Межрегионального управления Росприроднадзора по Московской и Смоленской областям обращение о ненадлежащем использовании со стороны ООО «Премиум» земельного участка сельскохозяйственного назначения с кадастровым номером 50:16:0502056:84, расположенного на территории вблизи п. Случайный Богородского городского округа Московской области, и сообщает.

Ваше обращение от 24.09.2019 содержит вопрос, на который давались письменные ответы (письма Управления от 20.11.2019 № 06/1824-пг, от 22.11.2019 № 06-1846/пг), и при этом в обращении не приводятся новые доводы и обстоятельства, в соответствии с ч. 5 ст. 11 Федерального закона от 02.05.2006 № 59-ФЗ «О порядке рассмотрения обращений граждан Российской Федерации» принято решение о безосновательности очередного обращения и прекращении переписки с Вами по данному вопросу.

Приложение: копии писем от 20.11.2019 № 06/1824-пг, от 22.11.2019 № 06-1846/пг, на 2 л. (только в первый адрес).

Заместитель Руководителя

Д.В.Васин

исп. Лучникова Татьяна Александровна  
8(495) 556-20-43

СП 086947



**МИНИСТЕРСТВО  
СЕЛЬСКОГО ХОЗЯЙСТВА  
РОССИЙСКОЙ ФЕДЕРАЦИИ  
ФЕДЕРАЛЬНАЯ СЛУЖБА  
ПО ВЕТЕРИНАРНОМУ И  
ФИТОСАНИТАРНОМУ НАДЗОРУ  
(Россельхознадзор)**

Орликов пер., 1/11, Москва, 107996  
Для телеграмм: Москва 84 Россельхознадзор  
факс: (495) 607-51-11. тел.: (499) 975-43-47  
E-mail: [info@fsvps.ru](mailto:info@fsvps.ru)  
<http://www.fsvps.ru>

23.06.2020 № 5-ФС-У/1982-1781

На № \_\_\_\_\_ от \_\_\_\_\_

Управление Россельхознадзора  
по г. Москва, Московской  
и Тульской областям

Копия:

Генеральному директору  
ООО «УГУРЛИЕВ КОМПАНИЯ»

Угурлиеву М.А.

ул. Неверовского, д. 8, г. Москва,  
121170

[mirzaga.ugurliev@yandex.ru](mailto:mirzaga.ugurliev@yandex.ru)

Федеральная служба по ветеринарному и фитосанитарному надзору направляет обращение Угурлиева М.А., поступившее из Управления Президента Российской Федерации по работе с обращениями граждан и организаций письмом от 18.06.2020 № А26-09-66885731-СО1, для рассмотрения в части установленной компетенции и ответа заявителю.

Приложение: на 181 л. в первый адрес.

Заместитель Руководителя



ДОКУМЕНТ ПОДПИСАН  
ЭЛЕКТРОННОЙ ПОДПИСЬЮ

СВЕДЕНИЯ О СЕРТИФИКАТЕ ЭП

Сертификат: № 66CD9CFE073608912260C0F214E007284E2FF20B  
Владелец: Швабаускене Юлия Александровна  
Действителен: с 25.07.2019 по 25.10.2020

Ю.А. Швабаускене

А.А. Иванова (499) 975 17 55

5000315



ФЕДЕРАЛЬНАЯ СЛУЖБА  
ПО ВETERИНАРНОМУ  
И ФИТОСАНИТАРНОМУ  
НАДЗОРУ  
(Россельхознадзор)

УПРАВЛЕНИЕ  
ПО ГОРОДУ МОСКВА,  
МОСКОВСКОЙ И ТУЛЬСКОЙ ОБЛАСТЯМ

проспект Маршала Жукова, д. 1, Москва, 123308  
Тел.: 8 (495) 411-61-92, факс: 8 (495) 411-61-93  
e-mail: rsnmoskva@mail.ru  
http://www.rsn-msk.ru

13.07.2020 № 06/1661-ПГ

на № \_\_\_\_\_

Генеральному директору  
Общества с ограниченной  
ответственностью «УГУРЛИЕВ  
КОМПАНИЯ»

М.А.Угурлиеву

ул. Неверовского, д. 8,  
г. Москва, 121170

Уважаемый Мирзага Агамирза Оглы!

Управление рассмотрело поступившее из Управления Президента Российской Федерации по работе с обращениями граждан и организаций письмом от 18.06.2020 № А26-09-66885731-СО1 обращение о предполагаемом нарушении природоохранного законодательства на земельном участке с кадастровым номером 50:16:0502056:84, расположенном на территории городского округа Богородский Московской области, и сообщает.

В связи с тем, что Ваше обращение содержит вопросы, на которые Вам неоднократно давались письменные ответы по существу (письма Управления от 20.11.2019 № 06/1824-ПГ, от 22.11.2019 № 06/1846-ПГ), и при этом в обращении не приводятся новые доводы и обстоятельства, в соответствии с частью 5 статьи 11 Федерального закона от 02.05.2006 № 59-ФЗ «О порядке рассмотрения обращений граждан Российской Федерации» Управление уведомляет, что принято решение о безосновательности данного обращения и прекращении переписки с Вами по этому вопросу.

С уважением,

Заместитель Руководителя

Д.В.Васин

Визнер Александр Михайлович  
тел.: (925) 082-08-23

СП 094229



**МИНИСТЕРСТВО  
СЕЛЬСКОГО ХОЗЯЙСТВА  
РОССИЙСКОЙ ФЕДЕРАЦИИ**  
**ФЕДЕРАЛЬНАЯ СЛУЖБА  
ПО ВЕТЕРИНАРНОМУ И  
ФИТОСАНИТАРНОМУ НАДЗОРУ  
(Россельхознадзор)**

Орликов пер., 1/11, Москва, 107996  
Для телеграмм: Москва 84 Россельхознадзор  
факс: (495) 607-51-11. тел.: (499) 975-43-47  
E-mail: info@fsvps.ru  
<http://www.fsvps.ru>

22.07.2020 № 5-ФС-У/2275-2042

На № \_\_\_\_\_ от \_\_\_\_\_

Управление Россельхознадзора  
по городу Москва, Московской  
и Тульской областям

Прокуратура Московской области

Малый Кисельный пер., д. 5,  
г. Москва, ГСП-6, 107996

Копия:

Генеральному директору  
ООО «УГУРЛИЕВ КОМПАНИЯ»

Угурлиеву М.А.

ул. Неверовского, д. 8, г. Москва, 121170

mirzaga.ugurliev@yandex.ru

Федеральная служба по ветеринарному и фитосанитарному надзору в соответствии с ч. 4 ст. 8 Федерального закона от 02.05.2006 № 59-ФЗ «О порядке рассмотрения обращений граждан Российской Федерации» направляет обращение Угурлиева М.А., поступившее из Управления Президента Российской Федерации по работе с обращениями граждан и организаций Администрации Президента Российской Федерации (письмо от 16.07.2020 № А26-09-79154632-СО1), для рассмотрения в части установленной компетенции и ответа заявителю.

Приложение: на 52 л. в первые два адреса.

Заместитель Руководителя



ДОКУМЕНТ ПОДПИСАН  
ЭЛЕКТРОННОЙ ПОДПИСЬЮ

СВЕДЕНИЯ О СЕРТИФИКАТЕ ЭП

Сертификат: № 66CD9CFE073608912260C0F214E007284E2FF20B  
Владелец: Швабаускене Юлия Александровна  
Действителен: с 25.07.2019 по 25.10.2020

Ю.А. Швабаускене

А.А. Иванова (499) 975 17 55

5000480



ФЕДЕРАЛЬНАЯ СЛУЖБА  
ПО ВETERИНАРНОМУ  
И ФИТОСАНИТАРНОМУ  
НАДЗОРУ  
(Россельхознадзор)

УПРАВЛЕНИЕ  
ПО ГОРОДУ МОСКВА,  
МОСКОВСКОЙ И ТУЛЬСКОЙ ОБЛАСТЯМ

проспект Маршала Жукова, д. 1, Москва, 123308  
Тел.: 8 (495) 411-61-92, факс: 8 (495) 411-61-93  
e-mail: rsnmoskva@mail.ru  
http://www.rsn-msk.ru

28.07.2020 № 06/1879-ПГ

на № \_\_\_\_\_

Генеральному директору  
Общества с ограниченной  
ответственностью «УГУРЛИЕВ  
КОМПАНИЯ»

Угурлиеву М.А.

ул. Неверовского, д. 8,  
г. Москва, 121170

Уважаемый Мирзага Агамирза Оглы!

Управление рассмотрело поступившее из Управления Президента Российской Федерации по работе с обращениями граждан и организаций письмом от 16.07.2020 № А26-09-79154632-СО1 обращение о предполагаемом нарушении природоохранного законодательства на земельном участке с кадастровым номером 50:16:0502056:84, расположенном на территории городского округа Богородский Московской области и сообщает.

Ваше обращение содержит вопросы, на которые Вам неоднократно давались письменные ответы по существу письмами Управления от 20.11.2019 № 06/1824-ПГ, от 22.11.2019 № 06/1846-ПГ и при этом в обращении не приводятся новые доводы и обстоятельства, в связи с чем, о принятом решении по указанному вопросу Вам сообщено ранее, письмом Управления от 13.07.2020 № 06/1661-ПГ.

С уважением,

Заместитель Руководителя

А.В. Наумчук

исп. Визнер Александр Михайлович  
тел.: (925) 082-08-23

СП 095094